

# NATUURLIJK BUITEN BEWEGEN, ONTMOETEN & SPELEN

Gemert-Bakel **beleidsplan** speel- en beweegvriendelijke ruimte 2024-2033





# BOSS (bewegen, ontmoeten, spelen en sporten) uitwerking in beleid

### INLEIDING BELEID BOSS

**Inleiding BOSS**

De BOSS (bewegen, ontmoeten, spelen en sporten) is een belangrijk onderdeel van de leefomgeving van de bewoners. Het zorgt voor een gezonde leefomgeving en draagt bij aan de sociale cohesie in de wijk.

**Inleiding**

### HUIDIGE SITUATIE BOSS - SOCIALE LEEFRUIMTE

**Huidige situatie**

De huidige situatie van BOSS in de wijk wordt beschreven. Het gaat om de beschikbare ruimtes en de gebruiksmogelijkheden. Er wordt aandacht besteed aan de sociale leefruimte en de mogelijkheden voor BOSS-activiteiten.

**Huidige situatie**

### BOSS-STRUCTUUR - BUURTGERICHT

**BOSS-STRUCTUUR**

De BOSS-structuur is buurtgericht. Het gaat om de beschikbare ruimtes en de gebruiksmogelijkheden in de buurt. Er wordt aandacht besteed aan de sociale leefruimte en de mogelijkheden voor BOSS-activiteiten.

**BOSS-STRUCTUUR**

### SPREIDING BOSS-STRUCTUUR

**Spreading**

De BOSS-structuur wordt verspreid over de wijk. Het gaat om de beschikbare ruimtes en de gebruiksmogelijkheden in de wijk. Er wordt aandacht besteed aan de sociale leefruimte en de mogelijkheden voor BOSS-activiteiten.

**Spreading**



### KWALITEIT INRICHTING BOSS-STRUCTUUR

**Inrichting**

De kwaliteit van de inrichting van de BOSS-structuur wordt beschreven. Het gaat om de beschikbare ruimtes en de gebruiksmogelijkheden. Er wordt aandacht besteed aan de sociale leefruimte en de mogelijkheden voor BOSS-activiteiten.

**Inrichting**

### INTEGRALE AANPAK VOOR BOSS

**Integrale aanpak**

De integrale aanpak voor BOSS wordt beschreven. Het gaat om de beschikbare ruimtes en de gebruiksmogelijkheden. Er wordt aandacht besteed aan de sociale leefruimte en de mogelijkheden voor BOSS-activiteiten.

**Integrale aanpak**

### PARTICIPATIE - INITIATIEVEN EN GEBRUIK OVERIGE RUIMTES

**Participatie**

De participatie in BOSS wordt beschreven. Het gaat om de beschikbare ruimtes en de gebruiksmogelijkheden. Er wordt aandacht besteed aan de sociale leefruimte en de mogelijkheden voor BOSS-activiteiten.

**Participatie**

### ZEVENJAARSCYCLUS OM BOSS TE REALISEREN

**Zevenjaarscyclus**

De zevenjaarscyclus om BOSS te realiseren wordt beschreven. Het gaat om de beschikbare ruimtes en de gebruiksmogelijkheden. Er wordt aandacht besteed aan de sociale leefruimte en de mogelijkheden voor BOSS-activiteiten.

**Zevenjaarscyclus**



## Navigatie

Dit rapport is gemaakt om digitaal te lezen. De afbeeldingen op deze pagina zijn aan te klikken. Door te klikken op **actiekaarten BOSS** (bewegen, ontmoeten, spelen en sporten) kom je op een overzichtskaart waarin geklikt kan worden naar een kern. Daar zijn achtergrondinformatie en de uitkomsten van de bewonersenquête te vinden. Hierna volgt een actiekaart met uitwerking van het BOSS-beleid voor **spreading** en **kwaliteit** per plek.

Door te klikken op **inspiratiebladen** ga je naar de pagina's met inspiratie voor toekomstige **inrichting** van de adviezen uit de actiekaarten. Hierdoor krijg je beeld en ideeën bij de typen plekken zoals die staan op de actiekaarten.

Op elke pagina kan rechtsboven in de balk naar deze inhoudspagina (🏠), of andere hoofdstukken genavigeerd worden. Zo kost het hooguit 2 klikken om weer bij een volgend onderwerp, actiekaart of Inspiratieblad te komen.

# Beleid BOSS





Ruimte voor spelen en bewegen ... in het groen

## Aanleiding plan

Al in 2001 stelde Gemert-Bakel het eerste speelruimteplan op. Dit plan werd vernieuwd in 2016. De belangrijkste beleidspunten zijn hierin:

- o eerlijke verdeling van speelvoorzieningen over de verschillende doelgroepen en buurten;
- o meer mogelijkheden om in de openbare ruimte te kunnen spelen;
- o initiatieven van bewoners steunen;
- o beheer, onderhoud en vervanging op orde.

Sinds 2001 is veel verbeterd op de speelplekken: ze zijn opgeknapt, plekken zijn uitdagender ingericht, plekken liggen daar waar de kinderen wonen en het onderhoud is op orde.

## Doel plan

Nu wil de gemeente de volgende stap maken: beleid dat aanzet tot *bewegen, ontmoeten, spelen en sporten in de openbare ruimte!* Voor iedereen, ongeacht zijn beperking. BOSS is eerlijk verdeeld over de doelgroepen en buurten, aantrekkelijk om de kansen op gebruik te verhogen, samenhangend in een (buurt)structuur en in samenwerking met gebruikers gemaakt. Tot slot wordt integraal gewerkt in een zevenjaarcyclus om de gebruikersbehoeftes te realiseren.

## Van omgevingsvisie naar plan BOSS

Met de omgevingsvisie (deel II – Bouwstenen uit 2021) geeft de gemeente richting aan de gewenste kwaliteit van de fysieke leefomgeving op de lange termijn. Beleid over de fysieke omgeving is hieraan gekoppeld.

Met dit plan BOSS (dit staat voor *bewegen, ontmoeten, spelen en sporten*) worden de doelen vanuit de omgevingsvisie praktisch gemaakt. In deel II van de omgevingsvisie staat hoe belangrijk bewoners het vinden dat er voorzieningen zijn in de openbare ruimte om te ontspannen, spelen, sporten en ontmoeten, dat de leefomgeving groen is, gezondheid bevordert en afgestemd is op verschillende doelgroepen, voorzieningen bereikbaar zijn en dat buitenspelen samenhangt met een verkeersveilige omgeving.

Dit plan draagt bij aan de doelen van de omgevingsvisie. Ook zijn de wettelijke kaders over speel- en sporttoestellen van toepassing op dit programma. Bovendien geeft dit plan aan waar wordt samengewerkt met aangrenzende beleidsvelden, zie pagina over [wetgeving en aangrenzend beleid](#).

## Kadering plan

BOSS gaat over buiten ontspannen, en over plezier hebben en dat kunnen doen in een voor iedereen prettige en veilige omgeving. Het is geschreven vanuit de gedachte dat *kinderen* tot gezonde volwassenen kunnen *opgroeien* in onze gemeente. Ruimte om te bewegen, ontmoeten, spelen en sporten is voor kinderen belangrijk maar evengoed voor volwassenen. Bewegen gaat in dit BOSS-kader over even naar buiten gaan om een ommetje te lopen of te fietsen, sporten gaat over ongebonden lichamelijke inspanning in de openbare ruimte.



Ruimte voor spelen en bewegen ... op een grote speelplek

## Sociale leefruimte

- Uit de verdeling over leeftijdsgroepen 0-5 jaar (kinderen), 6-11 jaar (jeugdigen) en 12-18 jaar (jongeren) blijkt een trend naar minder kinderen (0-5 jaar) in de toekomst. Nieuwbouwwijken zijn hier een uitzondering op.
- Een hoog percentage jongeren voelt zich eenzaam (matig tot ernstig 24%), blijkt uit de [Brabantscan](#). Een gemiddeld percentage van de kinderen (8%) en jongeren (11%) heeft (ernstig) overgewicht.

## Uitkomsten inspraak

Kinderen zijn mee geweest op een rondgang in de buurt. *Kinderen* vinden de huidige inrichting van plekken vaak saai en voor kleintjes. Ook missen zij groen waarin ze mogen spelen, zoals in bomen klimmen en hutten bouwen. Echt uitdagende plekken zoals een pumtrackbaan worden gemist. Problemen voor kinderen zijn hondenpoep en rommel.

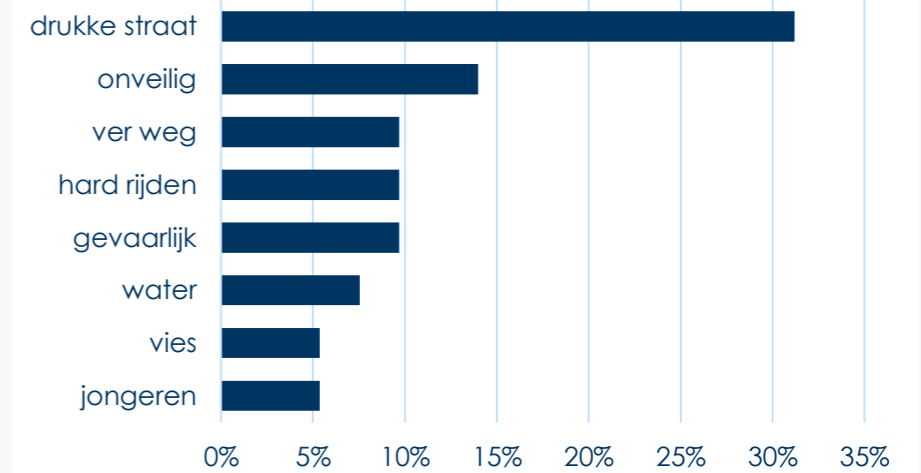
*Jongeren* gaven bij de inspraak in Gemert en Bakel aan plekken te missen waar ze droog kunnen staan om elkaar te ontmoeten. Ook geven ze mee dat de skatebaan beter ingericht kan worden.

Ook *volwassen bewoners* gaven in een bewonersenquête (644 respondenten, 1120 kaartreacties) aan uitdaging en variatie te missen in de inrichting. Verkeershinder en veiligheid worden als grootste problemen ervaren. Ook missen zij ruimte voor eigen initiatieven, ze helpen juist graag! Bewoners zijn bereid 5 tot 10 minuten te lopen naar een echt aantrekkelijke plek.

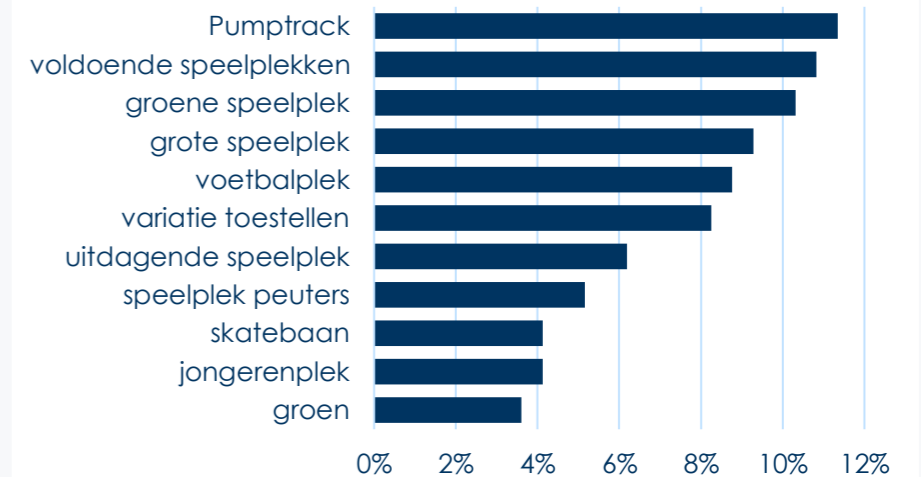
In een *ambtelijke workshop* kwam naar voren dat er kansen zijn voor spelen en bewegen zoals: de groene ruimte benutten, combinatie maken tussen groen, water en spelen en de samenwerking met sport- en beweegaanbieders zoeken. Bedreigingen zijn: voldoende budget houden voor onderhoud, weinig aanbod voor jongeren, hittestress, verkeersveiligheid en gebrek aan verblijfsruimte op straat.

In de *workshop met de gemeenteraad* op 28 september 2021 kwamen als kansen naar voren: samenwerken met bewoners, scholen, sportclubs en buurtsportcoaches, groen en avontuurlijk spelen, bewegen voor jong en oud.

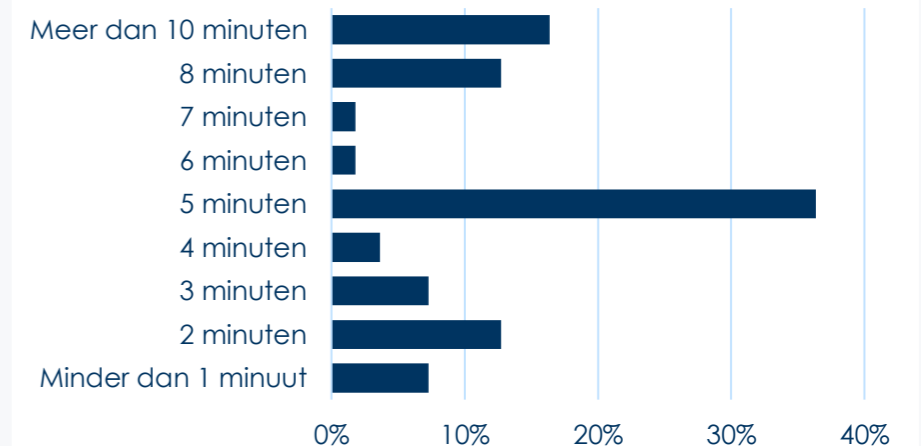
**Voor meer informatie over de huidige situatie zie het [terugkoppelingsdocument](#).**



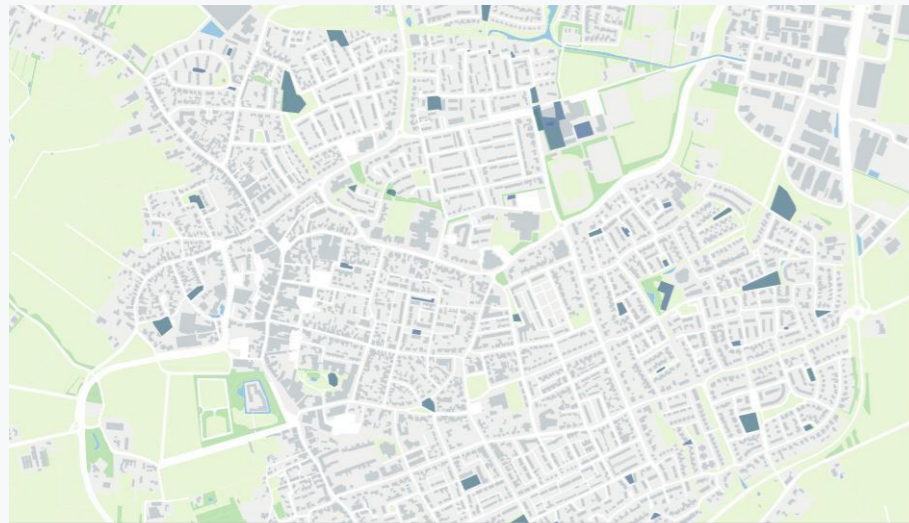
Waarom wil of mag je hier niet komen?



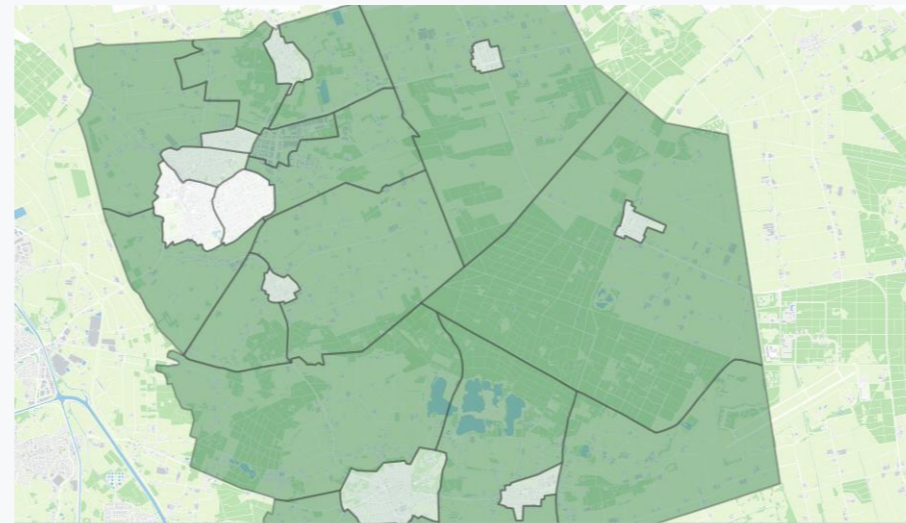
Wat mis je nog in de buurt?



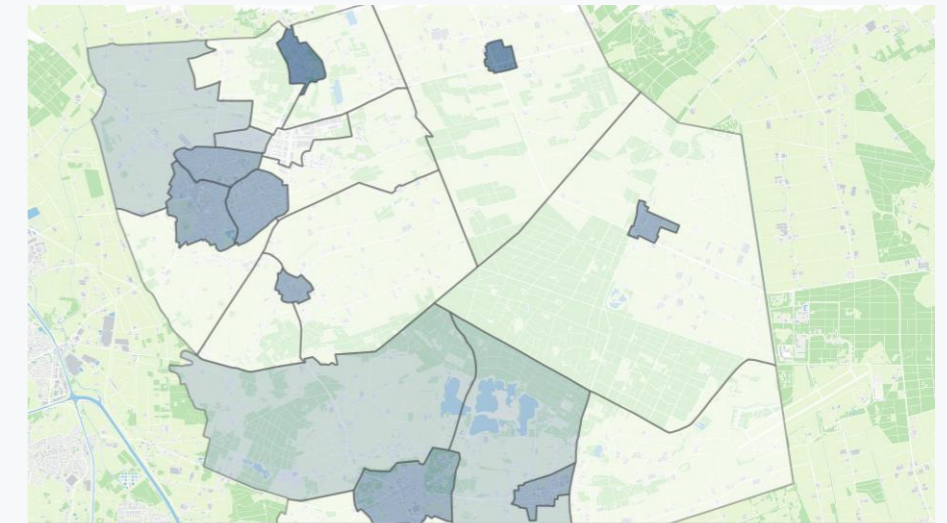
Hoe lang ben je bereid onderweg te zijn naar een echt goede plek?



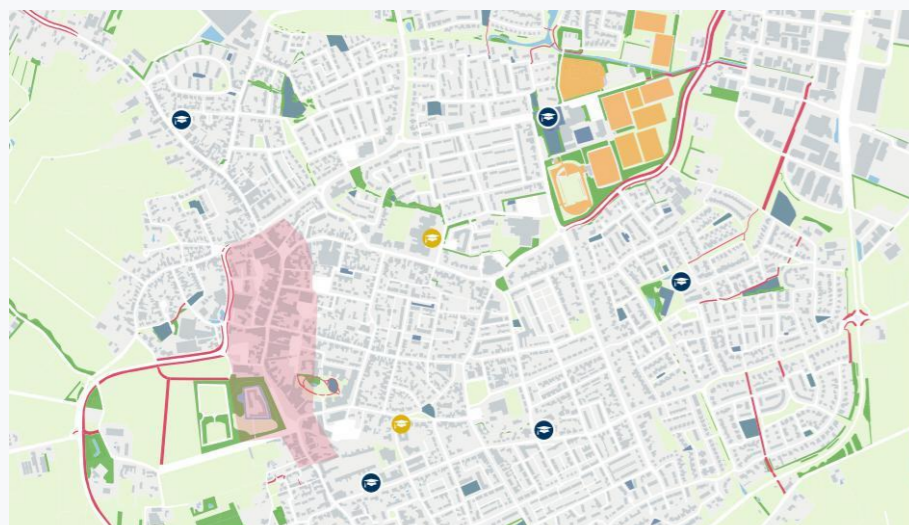
Voorbeeld spreiding speelplekken



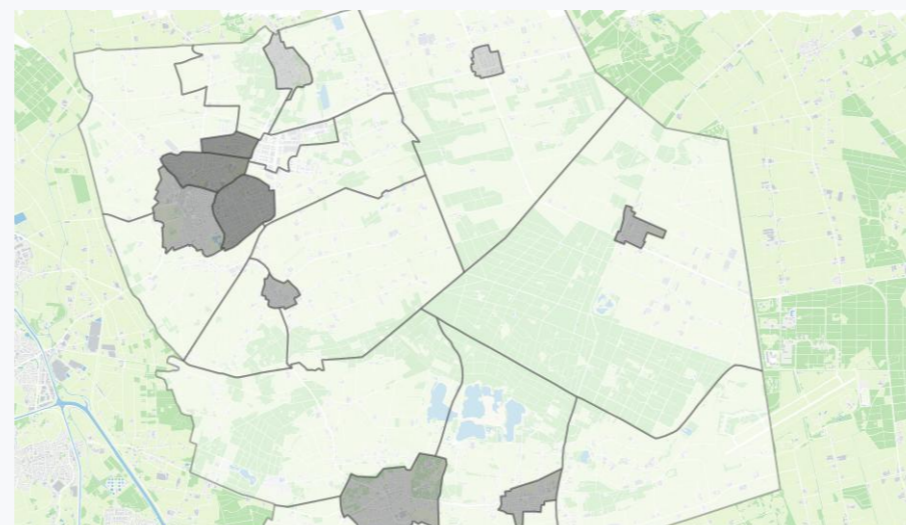
Groene ruimte per kind per buurt



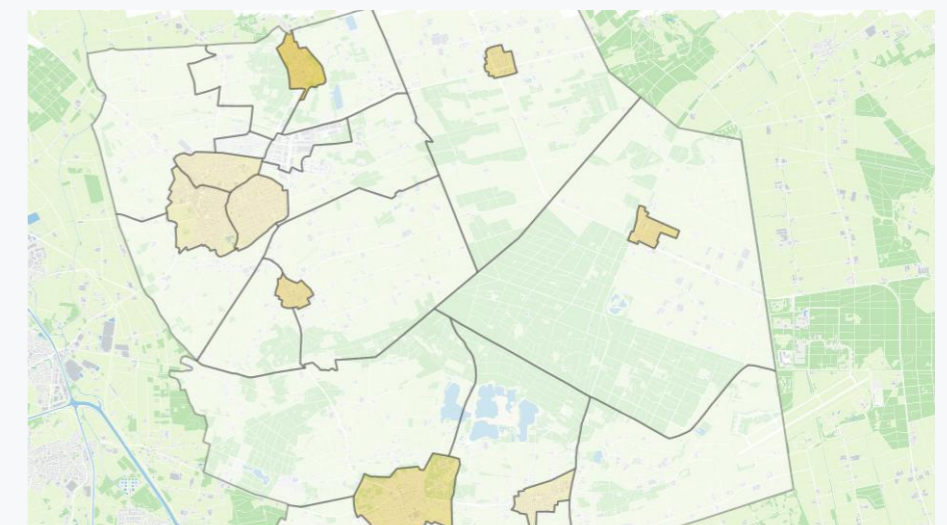
Waarde spelen per kind 0-11 jaar



Voorbeeld spreiding voorzieningen



Kinderdichtheid per buurt



Waarde sporten per kind 6-18 jaar

## Fysieke leefruimte

- o Binnen 5 minuten lopen (circa 400 meter) is er altijd een plek bereikbaar. De spreiding is voldoende. Ook zijn in alle buurten grotere plekken aanwezig. Dit maakt dat in iedere buurt een uitdagende plek gemaakt kan worden.
- o De voorzieningen zoals basisschool en een sportcomplex zijn in elke kern aanwezig. Doorgaande fietspaden ontbreken soms.

- o Binnen de kernen, zeker in Gemert staat echter de groene ruimte per kind onder druk. Buiten de kernen is voldoende groene ruimte.
- o De kinderdichtheid (0-18 jaar) is vrij laag in de meeste buurten, uitgezonderd buurten in Gemert.

- o De openbare speel- en sportvoorzieningen zijn in waarde redelijk goed verdeeld over de buurten afgezien van één uitschieter (Handel).
- o Uitgesplitst naar waarde spelen per kind 0-11 jaar valt op dat In Handel en Elsendorp veel waarde per kind staat.
- o Voor de waarde sport per kind 6-18 jaar valt op dat er weinig investeringen gedaan zijn in Gemert en in Milheeze.

**Voor legenda's klik op de afbeelding door naar de analyse.**



Ruimte voor spelen, bewegen en ontmoeten ... een plek in het centrum.

## Buurtgericht

Kinderen, jongeren, volwassenen, ouderen, iedereen maakt gebruik van buurtvoorzieningen, buustroutes en -plekken om te bewegen, ontmoeten, spelen en sporten. Soms ook wel van voorzieningen verder weg, maar de buurt is *het* gebied waarvan het meest intensief gebruik wordt gemaakt. BOSS begint zodra mensen de deur uitstappen!

De verantwoordelijkheid van BOSS ligt dan ook bij alle inrichters en beheerders van de openbare ruimte. Niet alleen bij die van speelplekken; de straat, verkeer, groen en water hebben ook een grote rol. We kijken nu nog te veel alleen naar de functionele eisen van de openbare ruimte (parkeerruimte, snelle doorstroming, eenvoudig te onderhouden). De leefbaarheidseisen (BOSS, veiligheid, klimaatadaptatie, vergroening, cultuurhistorie) moeten een grotere rol krijgen door hiervoor goede richtlijnen op te stellen.

## Gebruikerservaring centraal zetten

We gaan op buurtniveau het gesprek aan over bewegen, ontmoeten, spelen en sporten. De onderwerpen routes, verhardingen, afwatering, groen, meubilair, hondenpoep, verkeersveiligheid horen hier automatisch bij. Wij zetten de (integrale) gebruikerservaring centraal. Automatisch zijn op buurtniveau ook de ruimte voor activiteiten van de buurtsportcoach, verenigingen en jongerenwerkers onderdeel van het buurtplan voor BOSS. Doordat we dit bij een nieuwbouwproject vanaf de start doen ontstaat er werk-met-werk.



## De buurt als basis

Kinderen ontdekken naarmate ze opgroeien hun eigen buurt en dorp. Vanuit de tuin eerst de straat, dan een blokje om, vervolgens de verder weg gelegen speelplek, het trapveldje of speelbosje. Kinderen krijgen die ruimte doordat we stoepen, fietspaden en groen in de buurt aanleggen en we zorgen voor een sociaal veilig klimaat.

Voor kleine kinderen ligt de focus op de plekjes dicht bij huis. Voor jeugdigen ligt de focus op grote plekken die verder weg liggen en waar ze anderen treffen. Soms gaan ouders of verzorgers mee naar een plek die per fiets of met de auto bereikbaar is en waar je een hele middag kunt spelen.

Ook jongeren ontmoeten elkaar voor het naar school gaan eerst op de hoek van de straat, later in de middag op een sportveldje en in de zomer 's avonds ergens waar een overkapping is en die net buiten de buurt ligt.

Volwassenen maken een ommetje vanuit hun huis richting groen of water, al dan niet met hond, en ontmoeten onderweg burens, kennissen, vrienden of familie.

Waar het mogelijk is gaan ouderen, mensen die slecht ter been zijn of mensen met een mentale beperking zoveel mogelijk zelfstandig fietsend of lopend naar buurtvoorzieningen.

Op de pagina's hierna lichten we toe welke richtlijnen we willen hanteren voor de *hoofdstructuur* van formele speel-, sport- en ontmoetingsplekken en *nevenstructuur* van informele plekken en routes voor BOSS.



SPREIDING BOSS			
<b>hoofdstructuur</b>	formele BOSS-ruimte	<b>regionale plekken</b>	een plus op de hoofdstructuur van centrale- en steunplekken. Inrichting: multifunctioneel spelen of sport, voor meerdere generaties
		<b>centrale plekken</b>	één centrale plek spelen en sport per buurt <sup>1</sup> , indien hoge kinderdichtheid (>200 0-18 jarigen) of als centrale plek decentraal ligt (streven bij >5 minuten lopen) een steunplek erbij
		<b>verwijsplek</b>	bij meer dan 500 12-18 jarigen
		<b>steunplekken</b>	bij hoge kinderdichtheid (>15 0-5 jarigen bestaande plek en >30 0-5 jarigen nieuwe plek) en >5 minuten lopen van centrale plek; voor sport een plek als ruimte ontbreekt op centrale plek
<b>nevenstructuur</b>	informele BOSS-ruimte	<b>straatplekken</b>	geen speel- of sporttoestellen (volgens WAS <sup>2</sup> ), wel mogelijkheid tot BOSS met aanleidingen, zoals bank, groen, speelaanleiding.
		<b>openbare ruimte</b>	binnen groennorm en waternorm <sup>3</sup> ruimte zoveel mogelijk inrichten voor BOSS; streven om de 300 meter een bankje als rust- en ontmoetingspunt - hoe dichterbij een voorziening <sup>4</sup> hoe korter de afstand tussen de bankjes (tot 100 meter)
<b>nieuwbouw</b>			nieuwe centrale plek met omvang van 3400 m <sup>2</sup> , mits in de omgeving geen bereikbare centrale plek en houdt rekening met verwacht aantal kinderen (0-18 jaar)

1) Speelbuurt is een gebied waarbinnen kinderen tot 12 jaar zelfstandig mogen spelen van ouders, vaak begrensd door 50km-wegen, busroute, watergang, groot park etc.

2) WAS staat voor Warenwetbesluit attractie- en speeltoestellen, hierin zijn de wettelijke veiligheidseisen vastgelegd

3) Groennorm is momenteel 75 m<sup>2</sup> per wooneenheid, de groennorm wordt geactualiseerd.

4) Onder voorziening valt bijvoorbeeld een supermarkt, een park, een winkelcentrum of een gezondheidscentrum

## Hoofdstructuur borgen

Het is belangrijk om bij (nieuwe) buurten de hoofdstructuur van BOSS te borgen. Bij de spreiding wordt altijd zoveel mogelijk voorrang gegeven aan een grote *centrale plek* met ruimte voor iedereen. Hier is ruimte voor de buurt om elkaar te ontmoeten en samen activiteiten te organiseren. Waar nodig wordt de centrale plek aangevuld met kleinere *steunplekken*. Jongeren hebben een *verwijsplek* nodig om elkaar ook in de zomer wat later op de avond te kunnen ontmoeten.

Voor de speelplekken die aantrekkingskracht hebben voor iedereen uit de gemeente, zoals een grote speeltuin of een uitgebreide skatebaan, zijn er *regionale plekken* benoemd. Deze plekken zijn een plus op centrale plekken en steunplekken.

De gemeente is hoofdverantwoordelijke om de hoofdstructuur te onderhouden en vervangen, altijd in samenspraak met de gebruikers. Hiermee borgt Gemert-Bakel de rechten van kinderen. Zoals in dit plan waar de samenspraak, een rondgang met kinderen en een bewonersenquête zijn meegenomen in het bepalen van de hoofdstructuur.

## Nevenstructuur bevorderen

De nevenstructuur is de openbare ruimte die wordt gebruikt zodra een bewoner de deur uitstapt. Stoepen bieden ruimte om te wandelen en stappen naar winkels en school. Groenvoorziening is niet alleen mooi maar geeft ook kansen om verstoppertje te spelen of een hut te bouwen. Wadi's zijn nuttig én geven een kans om met water te spelen na een fikse regenbui.

De openbare ruimte staat echter onder druk! De groen- en waternorm is nodig om ruimte voor BOSS te borgen. Door integraal en creatief te denken kan die ruimte ook echt kwalitatief ingericht worden voor alle gebruiksfuncties.

Hierbinnen benadrukken *straatplekken* ruimte voor bewegen, ontmoeten, spelen of sporten binnen een vertrouwde sociale omgeving. Bijvoorbeeld door samen een picknickbank, pluktuintje, mini-crossbaantje of een zintuigen-parcoursje te maken en te onderhouden. Hier kunnen ook samen activiteiten georganiseerd worden zoals een buurt-BBQ of straatspeeldag.

Straatplekken komen daar waar bewoners meer mogelijkheden willen maken voor BOSS. Zij doen de voorstellen voor inrichting en zijn (mede) verantwoordelijk voor onderhoud. De gemeente is verantwoordelijk om in de gehele openbare ruimte BOSS te bevorderen.

## Combinatie van hoofd- en nevenstructuur

Alle plekken die zijn aangewezen hebben een functie voor BOSS en behoren tot de hoofd- of nevenstructuur. Uit die functie volgt een specifieke kwaliteit inrichting en gewenste investering.

De combinatie van hoofd- en nevenstructuur zorgt voor een ijzersterk netwerk van voorzieningen in de fysieke leefomgeving waarvan alle bewoners optimaal gebruik kunnen maken. De hoofd- en nevenstructuur zijn per kern weergegeven op de actiekaarten BOSS.

## Variatie in inrichting en levensduur

De inrichting van **regionale plekken** is afhankelijk van het type plek voor een of juist meerdere generaties. Een skatebaan bijvoorbeeld is voor de jeugd en jongeren ingericht. Een speeltuin is ingericht voor jong tot oud. Een kenmerk van de inrichting is dat die altijd gericht is op ontmoeting en bij voorkeur ook op georganiseerde activiteiten zodat het gebruik optimaal gestimuleerd wordt. De toestellen zijn robuust en gaan langere tijd mee: tussen de 14 en 28 jaar.

Op **centrale plekken** is de inrichting buurtgericht en voor alle generaties, inclusief mensen met een beperking. Er is ruimte voor ontmoeten en bewegen, naast het spelen of sporten. Er staat een mix van toestellen met een lange tot korte levensduur om iedere 7 jaar weer iets nieuws te kunnen plaatsen en zodat er tegemoetgekomen kan worden aan nieuwe wensen.

Op zowel centrale plekken als op enkele regionale plekken moet er ruimte zijn voor organisaties zoals jongerenwerk, Houvast, Eén tegen eenzaamheid, buurtsportcoaches, (senioren)verenigingen en eventueel ook commerciële beweegaanbieders om activiteiten te kunnen organiseren.

**Steunplekken** zijn vaak ingericht voor een specifiek doel, spelen of sporten, en voor een beperkte doelgroep. Daarom kan de investeringswaarde ook een stuk lager zijn dan op een centrale plek. Omdat de wensen en doelgroep iedere 7 jaar weer kunnen wijzigen, is de levensduur van de toestellen middellang (14 jaar) tot kort (7 jaar). Zo kan de inrichting worden aangepast als dat nodig is. Ook met verplaatsbare toestellen, die wel een iets hogere investeringswaarde hebben, is dit mogelijk.

Een **verwijsplek** kan zowel een aparte plek zijn als een onderdeel van een regionale of een centrale plek. De inrichting is echt specifiek gericht op ontmoeting voor jongeren van 12-18 jaar. De investeringswaarde is daarom ook beperkt. Omdat er pas bij 500 jongeren een plek wordt ingericht is de noodzaak tot een dergelijke plek over de tijd stabiel. De levensduur van de toestellen hier is voor een middellange termijn (14 jaar).

De inrichting van **straatplekken** is gericht op de directe sociale omgeving, burens die je goed kent. De inrichting is op hen afgestemd en kan bestaan uit iets om elkaar te ontmoeten, een stukje groen, speelse aanleiding om te bewegen zoals lijnen op een pleintje voor een fietsparcours of tikkertje. Alles met een relatief korte levensduur omdat de samenstelling van de bewoners uit een straat ook weer snel kan veranderen.

Alle plekken hebben ontmoetingsvoorzieningen voor jong tot oud. Een ander belangrijk uitgangspunt is dat mensen met welke beperking dan ook, mogelijkheden hebben om op deze plekken mee te doen.

Voor uitgebreide inrichtingsrichtlijnen per type plek zie de **inspiratiebladen**. De inspiratiebladen bieden een uitgebreide checklist, gesprekstips en beeldmateriaal per type plek.

**Inspiratieblad Centrale plek spelen**

**CHECKLIST**

- Grote plek voor bewegen, ontmoeten en spelen, aantrekkelijk voor de buurt rondom:
  - ✓ openbaar, goed bereikbaar (aan route) en toegankelijk
  - ✓ varieert in groen/grijs, hoog/laag en houdt voldoende ruimte
  - ✓ maakt het zo groen mogelijk
  - ✓ deels bruikbaar in alle seizoenen
  - ✓ schoolpleinen hebben voorkeur, indien niet openbaar dan in gesprek over mogelijkheden
  - ✓ denk in multifunctionele elementen en ruimte
  - ✓ maak veelzijdig, variatie en zorg voor samespeeltoestellen en één XL-toestel
  - ✓ beschutting: schaduw en luifel
  - ✓ meerdere (multifunctionele) aansluitingen voor rusten en kijken en als plek voor (groot)ouders

**Kenmerken:**

0-99

**Kansen:** organische activiteiten, sport en spelen op één plek, inkleen met toelating, hitfestress tegengaan, combi met schoolplein, dierenwede, park.

**GESPREKSTIPS**

- o Wat is nu goed en moet blijven?
- o Welke wensen leven er?
- o Wie wil er wel helpen bij het maken en onderhouden?
- o Waar ging jij vastloperige spelen, rolstoelen of een hut bouwen?
- o Bezoek de plek! Kijk om je heen, ruik, voel, bedenk samen ideeën.
- o Wie gebruikt deze plek nu en wie gaan de plek gebruiken?
- o Welke speel mogelijkheden worden gemist in de buurt?
- o Is de plek groot genoeg voor alle doelgroepen samen?
- o Welke functie heeft deze plek ten opzichte van de andere plekken in de buurt?
- o Wat willen we op deze plek kunnen doen?
- o Rookvrij?

**Inspiratieblad centrale plek**





## Kansen pakken in lopende projecten

De gebruikslaag BOSS is een verantwoordelijkheid voor alle projecten in de openbare ruimte. De toplaag kan behalve functioneel ook gebruiksvriendelijk ingericht worden. De gemeente streeft ernaar om 0,5-1% van het projectbudget te reserveren voor het verbeteren van mogelijkheden om te bewegen en te ontmoeten.

## Zelfstandig bewegen in de openbare ruimte

Zelfstandig naar school of naar de winkel gaan is een belangrijk middel om kinderen te laten bewegen. Ze ontwikkelen daarbij zelfstandigheid en zelfvertrouwen. Door scholen, speelplekken en winkels zo te situeren dat kinderen er zelfstandig naartoe kunnen, zorg je voor een leefbare buurt! Verkeersveiligheid wordt in een vroeg stadium van (nieuwbouw)projecten meegenomen.

## Inclusieve openbare ruimte

Feitelijk heeft iedereen wel een beperking. Waar de een zijn armen moet missen, heeft de ander problemen met sociale interactie en weer een ander hoort niet zo goed. Inclusieve (speel)ruimtes maken is veel meer dan een speelplek toegankelijk maken voor rolstoelers. Gemert-Bakel zal het Samenspeelakkoord aangrijpen om met elkaar in gesprek te gaan over wat echt 100% welkom is voor iedereen.

## Groen en water

Kinderen hebben een sterke voorkeur om in een groene omgeving te spelen. Volwassenen bewegen meer en komen tot rust in een groene omgeving. Ook water geeft veel speelkansen. Bij een project met groen of water betrekken wij bewoners van alle leeftijden om samen te bedenken hoe het gebruik verhoogd kan worden. Vergroten van de biodiversiteit en klimaatadaptatie gaan hand in hand met verbeteren van het gebruik.

## Initiatieven voor aanleg bewoners

De gemeente Gemert-Bakel wil speelruimte bewoners stimuleren om ook zelf aan de slag te gaan met ruimte om te bewegen, ontmoeten, spelen en sporten. De gemeente bekijkt hoe het plan van bewoners past in de nieuwe hoofd- en nevenstructuur. Het plan is bij voorkeur een plus in deze structuur, zoals een extra toestel op een centrale plek of steunplek, of een aanleiding op een straatplek om te ontmoeten of bewegen.

In het geval dat bewoners speel- en sporttoestellen en ondergronden plaatsen neemt de gemeente het onderhoud op zich (jaarlijkse inspectie en kleine reparaties), omdat die moeten voldoen aan het attractiebesluit (WAS). Regulier onderhoud wordt in het gemeentelijk onderhoud opgenomen. Bij bijzonder onderhoud dienen aparte afspraken gemaakt te worden, waarvoor ook een beheerovereenkomst tussen initiatiefnemers en gemeente wordt aangegaan. Hiermee garanderen we de veiligheid van deze toestellen en ondergronden. De toestellen / inrichting worden niet vervangen door de gemeente na einde levensduur en/of worden door de gemeente weggehaald als er groot onderhoud/renovatie nodig is. Initiatiefnemers worden hier vooraf over geïnformeerd en zijn in de mogelijkheid een nieuwe investering te doen.

De initiatiefnemers maken een plan dat:

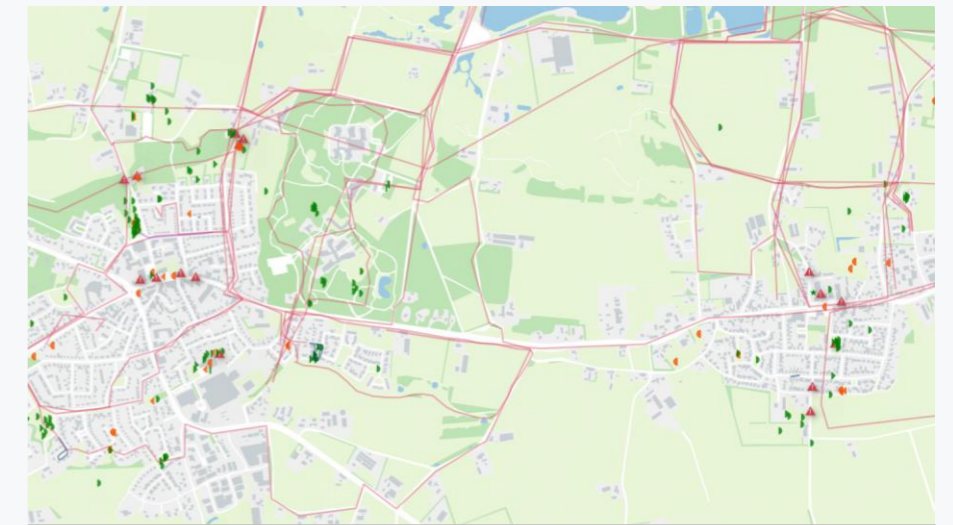
- o Het idee voor het initiatief weergeeft in tekst en beeld voor aanleg en onderhoud
- o De aanleg en het onderhoud financieel wordt onderbouwd
- o Aantoonbaar in samenspraak met alle leeftijdsgroepen en alle direct omwonenden is gemaakt. Is het plan voor spelen dan moeten kinderen specifiek hebben meegedacht.
- o Voorwaarde is ook dat het plan aantoonbaar door minstens 75% van de aanwonenden wordt goedgekeurd.
- o De gemeente toetst het plan of het past in de reguliere wet- en regelgeving, visie van het speelbeleid (hoofd- en nevenstructuur), past in de openbare ruimte (beeldkwaliteit) veilig is (toestellen moeten voldoen aan het attractiebesluit) en beheerbaarheid.

## Functie van MFA's en speeltuinverenigingen in hoofdstructuur

Diverse pleinen van MFA's (multifunctionele accommodaties) hebben op de actiekaarten een functie in de hoofdstructuur gekregen. Vaak zijn dit al centraal liggende locaties die bovendien bij de doelgroep goed bekend zijn. Uitgangspunt daarbij is dat de gemeente ondersteunt in het onderhoud en vervanging tot het normbedrag dat bij dat type plek hoort.

*Er kan gekeken worden – samen met schooldirecties - wat nodig is om ouders te stimuleren zodat kinderen die met 15 minuten lopen of fietsen op school kunnen komen, niet met auto gebracht mogen worden. Het halen van de beweegnorm is niet moeilijk.*

Speeltuinen van speeltuinverenigingen zijn een plus op de gemeentelijke hoofdstructuur van plekken. Zij zijn ruim ingericht en bieden ontmoetingsruimte voor jong en oud.



Voorbeeld uitkomst kaartvragen bewonersenquête



Van jong tot oud, bewoners helpen graag!



MFA en centrale plek versterken elkaar voor BOSS

## Vertaling actiekaart naar buurtkaart in participatie gemaakt

Ruimte om te bewegen, ontmoeten, spelen en sporten gaat de gemeente Gemert-Bakel op buurtniveau vernieuwen binnen een vaste cyclus. We gebruiken hiervoor een buurtkaart die samen met alle bewoners uit de buurt is opgesteld. De buurtkaarten vormen een uitwerking van de actiekaarten uit dit rapport. Bewoners bedenken samen op de buurtkaart de sfeer en inrichting van de plekken met behulp van de inspiratiebladen, de gemeente zorgt ervoor dat iedere doelgroep voldoende gebruiksmogelijkheden heeft in de buurt. Voor het opgeteld beschikbaar budget in de buurt kan dan worden vervangen, opgeknapt, verplaatst of verwijderd. Daarbij is de wens om de gehele omgeving van de plek erbij te betrekken, dus integraal te werken en ook het groen, afwatering, verhardingen, hekwerken en meubilair mee te nemen. Dit maakt dan ook schuiven met inventariswaarde en uitruilen van 'grondstoffen' tussen plekken binnen de buurt mogelijk. Bij het maken van een buurtkaart worden waar bewoners enthousiast zijn ook speel-, senioren- of sportroutes gemaakt.

## Opwaarderen hoofdstructuur

De speelbegroting is de basis, maar er wordt altijd gekeken naar het meer integraal aanvliegen door budgetten van andere beheervelden zo mogelijk op hetzelfde moment ook in te zetten. Het hoort logisch te zijn dat een speel- en/of sportplek ook een prettige ontmoetingsplek is met groen en zitaanleidingen. In de praktijk is 50% van de projectsom voor speeltoestellen en ondergronden nodig en 50% voor landschappelijke inrichting. Waarbij dan meteen mee-invulling gegeven kan worden aan routing tussen plekken en bereikbaarheid, vermindering van hittestress, circulair werken, opvang van regenwater (regenwater is speelwater) en vergroting van de biodiversiteit. Hiervoor lenen speelplekken zich uitstekend en bij participatie zitten bovendien vaak drie generaties aan tafel, waardoor dit soort belangrijke onderwerpen breed ingebed raken in het gesprek over de leefruimte. Borging hiervan in beheerplannen is naar de toekomst toe gewenst voor zowel werkwijzen als begroting.

## Omvormen nevenstructuur

Het omvormen (van wat nu nog een steunplek is en naar de toekomst toe een straatplek) is grotendeels volgend op de actuele situatie per jaar. Op het moment dat het onderhoud te duur wordt of de veiligheid in het geding komt, worden bewoners geïnformeerd dat de toestellen komen te vervallen en de plek omgevormd wordt naar een straatplek. Met een herinrichtingsbudget in de hand kunnen bewoners vervolgens zelf aan de slag. Het herinrichtingsbudget is een klein bedrag voor aanleidingen, groen en verhardingen en kan door bewoners zelf aangevuld worden.



Voorbeeld met bewoners gemaakte buurtkaart



Initiatieven gaan soms over praktische dingen



Straatplekken als buurt samen bedenken én maken

## Zevenjaarscyclus

In de praktijk blijkt dat er bij speel- en sportvoorzieningen een behoeftecycle is van ongeveer 7 jaar. De kinderen zijn dan een doelgroep ouder en omwonenden vertrekken of komen ergens nieuw te wonen. Ook de voorzieningen kennen een zevenjaarsprincipe. Zo gaan natuurlijke materialen maximaal 7 jaar mee, toestellen met een kortere levensduur 14 jaar en toestellen met een lange levensduur 21 tot 28 jaar. Om up-to-date te blijven is een programmatische planning wenselijk, waarin alle kernen in een zevenjaarscyclus worden 'aangedaan'. Aan de hand van de actiekaarten wordt een eindbeeldschets gemaakt in de vorm van een buurtkaart en wordt gekeken wat gerealiseerd kan worden voor het beschikbare budget dat jaar. Zo wordt er in drie behapbare stappen toegewerkt naar een ideaalsituatie. De werkcyclus is globaal:

- o **jaar 1 en 2:** budgetbepaling, projectplan, gebruiksonderzoek, planvorming en buurtkaart maken, ontwerp en participatie, eventuele subsidieaanvragen, werkvoorbereiding en uitvoering
- o **jaar 3, 4, 5, 6, en 7:** nazorg, noodzakelijk onderhoud en vervanging en doorlopende kleine eigen initiatieven van bewoners

In het werken met een programmacyclus van 7 jaar is een flexibele schil op een speelplek te bouwen waarmee je kunt inspelen op trends en wensen. In de termijn van 14 jaar kan het downgraden van de nevenstructuur worden opgepakt door hergebruik of door uitsterfconstructies.

## Programma voor de hoofdstructuur

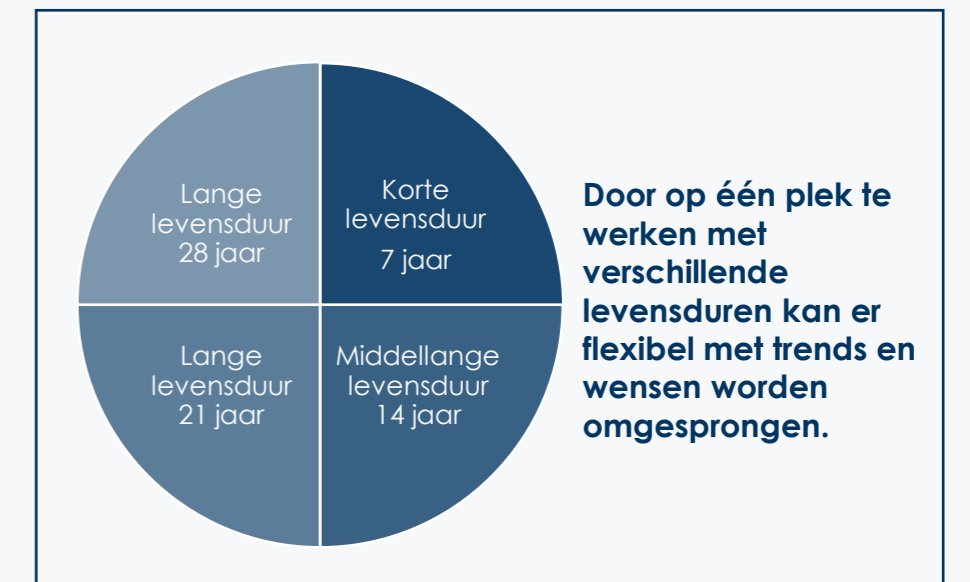
De vervangingsbehoefte voor spelen past dus goed in een zevenjaarscyclus. Zo kom je iedere 7 jaar weer in de kern of buurt en kan een derde van de eindbeeldinvulling worden opgepakt. In een uitvoeringsplan kan dit per buurt verder worden uitgewerkt. Deze werkwijze vraagt soms levensduurverlengend onderhoud - wat nu ook al gebeurt en circulair zeer verantwoord is - en soms dat werkzaamheden iets naar voren gehaald moeten worden, zonder te veel kapitaalvernietiging natuurlijk. Onderhoud en inspectie kunnen hiermee in lijn worden uitgevoerd.

Door op de plekken niet alles voor 28 jaar vast te zetten maar 'vrije' ruimte te laten door ook voorzieningen voor 7 of 14 jaar te bieden (goedkoper), kan daarna weer opnieuw naar de behoefte worden gekeken. Zo blijft de combinatie die lang meegaat gewoon als basis staan en verandert de ruimte eromheen mee met de behoefte. Zo wordt in 21 jaar het eindbeeld bereikt.

Door in een buurtproject een buurtkaart te maken met bewoners en gebruikers en die iedere 7 jaar te actualiseren blijven bewoners actief betrokken. Ook als de 'projectkaravaan' er even niet is. Indien bewoners iets willen binnen de hoofdstructuur zal dit altijd besproken worden om de mogelijkheden af te stemmen.



Zevenjaarscyclus projecten in buurten/kernen



# Actiekaarten BOSS



Gemert

Actiekaart Handel

Actiekaart Elsendorp

Actiekaart Gemert

De Rips

Actiekaart De Rips

Actiekaart De Mortel

De Mortel

Bakel

Milheeze

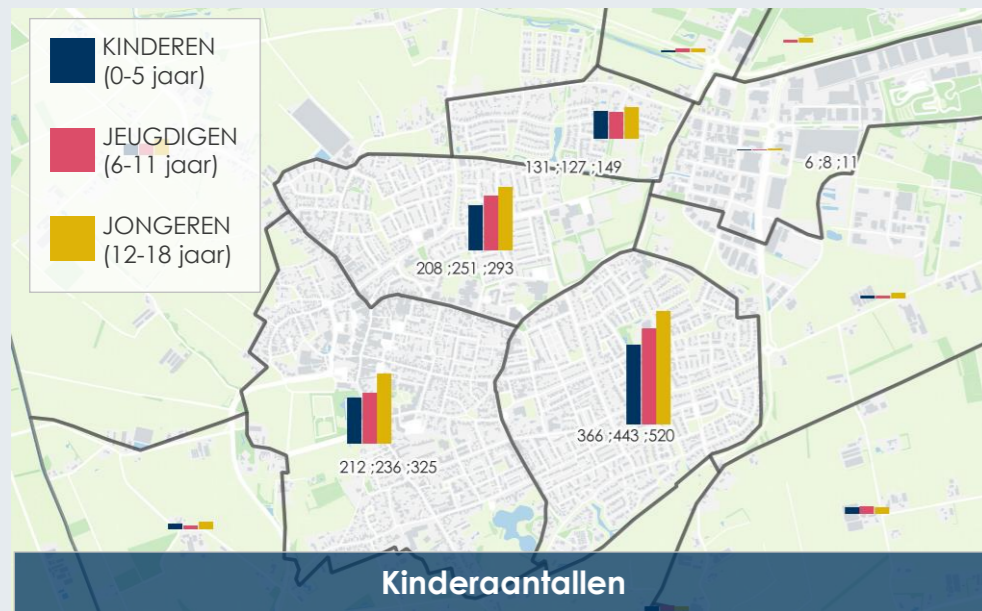
Actiekaart Bakel

Actiekaart Milheeze

Actiekaart – Sport en ontmoeting jongeren







Gemert ligt in een groene omgeving en er zijn in de kern een paar groene gebieden die uitnodigen tot informeel spelen, bewegen en ontmoeten.

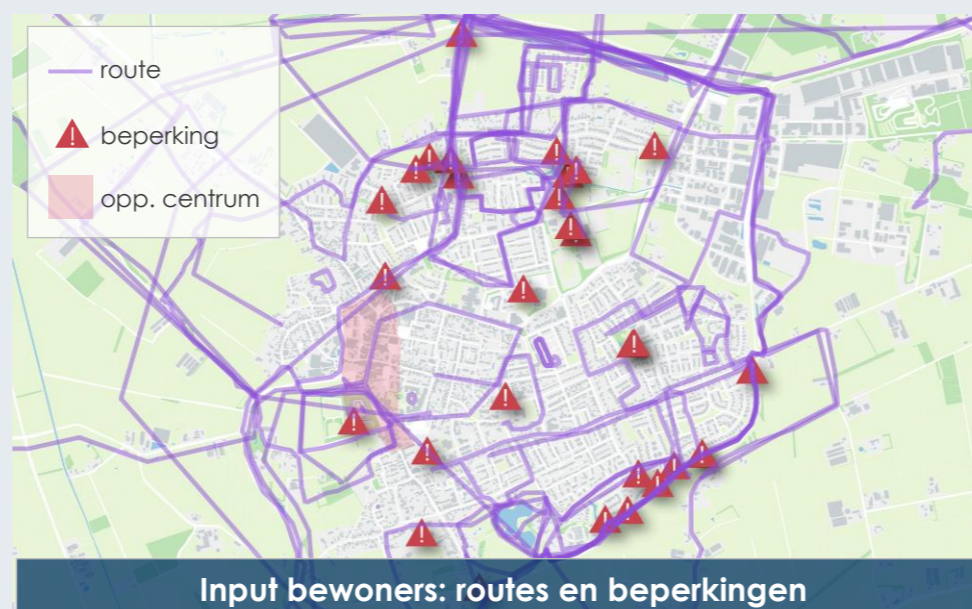
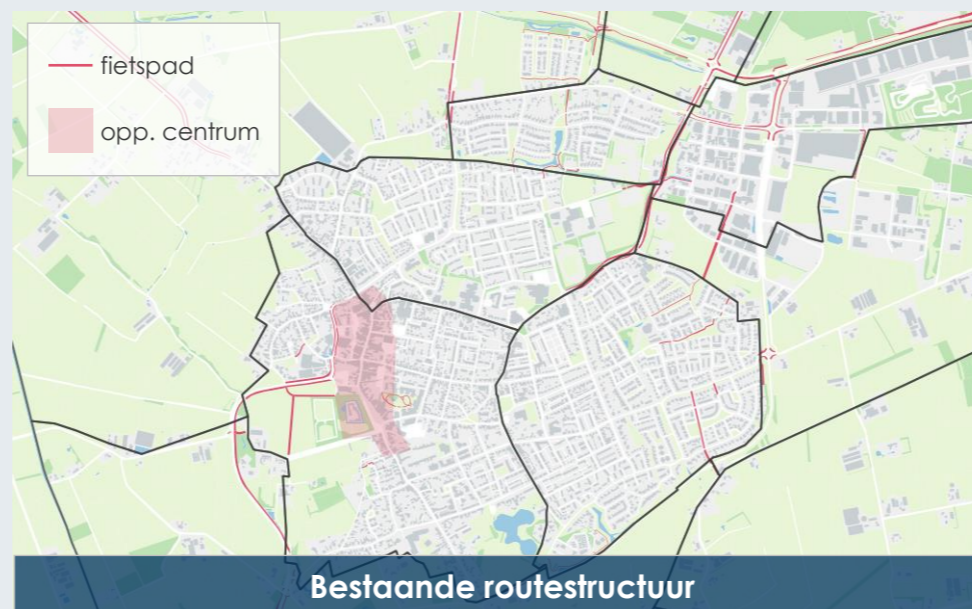
Het aantal jeugdigen, maar vooral jongeren lijkt komende jaren wat af te nemen gezien het feit dat er minder jeugdigen zijn dan jongeren. De kinderdichtheden zijn over het algemeen hoog, de waarde per kind ligt lager dan het gemiddelde in de gemeente, en het aantal plekken per kind is wel weer hoger, wat resulteert in relatief veel beperkt ingerichte speelplekken. Die kleine plekken blijken in de inspraak veelal het minste gewaardeerd (of überhaupt genoemd) te worden

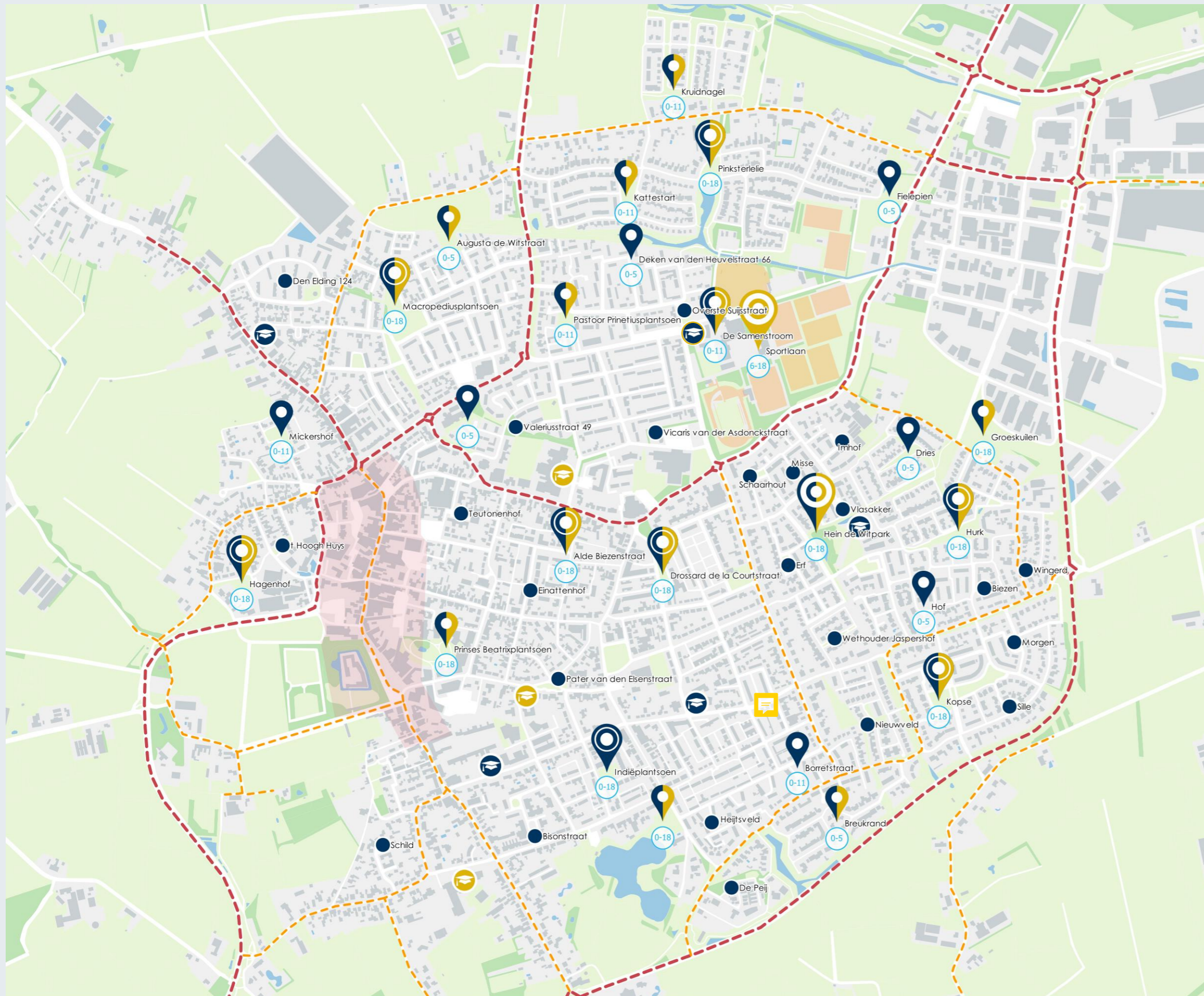
Met name de Lodderdijk, Kruseind en Vondellaan vormen

barrières en daarnaast nog diverse buurtstraten nog zachtere speelbarrières. Voor vergroten van zelfstandige mobiliteit zouden verkeerskundige aanpassingen wenselijk zijn.

Tijdens de rondgangen vertelde de jeugd dat ze deze skateplek waarderen, maar moet verbeterd. *“Met twee echt toppe plekken aan beide kanten van Gemert zijn we erg blij, liever dan heel veel kleintjes”*

De groene plekken in en om de Gemert worden gewaardeerd. Routes die bewoners gebruiken, buurtwegen in de kern om een ommetje te maken en met name rond het kasteel en langs de Kampen in de groene buitengebieden.





## Aandachtspunten:

- Voor de locatie van de skatebaan aan de Sportlaan in Gemert is het advies om op termijn een nieuwe locatie te zoeken waar meer zicht en meer doorloop is. Zo wordt veiligheid, gebruik en beleving bevorderd.
- Bij nieuwbouw is het advies om de BOSS-principes voor speel- en beweegruidte aan te houden en dus 1 krachtige centrale plek spelen en sport aan te leggen plus waar nodig steunplekken.

## LEGENDA

### PLEKKEN in de hoofdstructuur:

- Regionale plek spelen en sporten
- Regionale plek spelen
- Regionale plek sporten
- Centrale plek spelen en sporten
- Centrale plek spelen
- Centrale plek sporten
- Steunplek spelen en sporten
- Steunplek spelen
- Steunplek sporten

### PLEKKEN in de nevenstructuur:

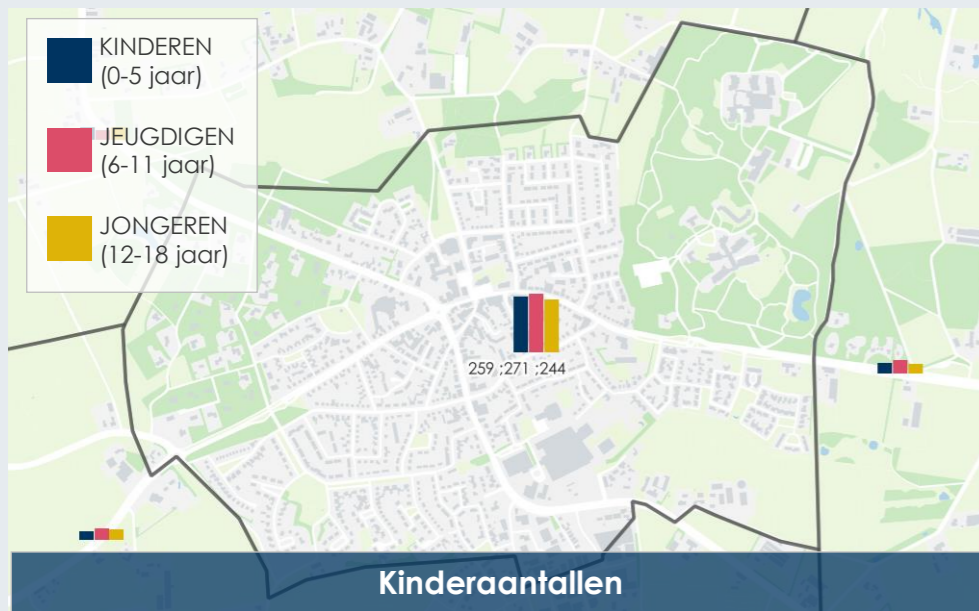
- Straatplek

### LIJNEN:

- Harde speelbarrière
- Zachte speelbarrière

### OVERIG:

- Sportcomplex
- Centrum
- Basisschool
- MFA
- Middelbare school
- Leeftijdscategorie



Bakel ligt in een groene omgeving. Het groen nodigt uit tot informeel spelen, bewegen en ontmoeten en is vanuit de bebouwing goed bereikbaar.

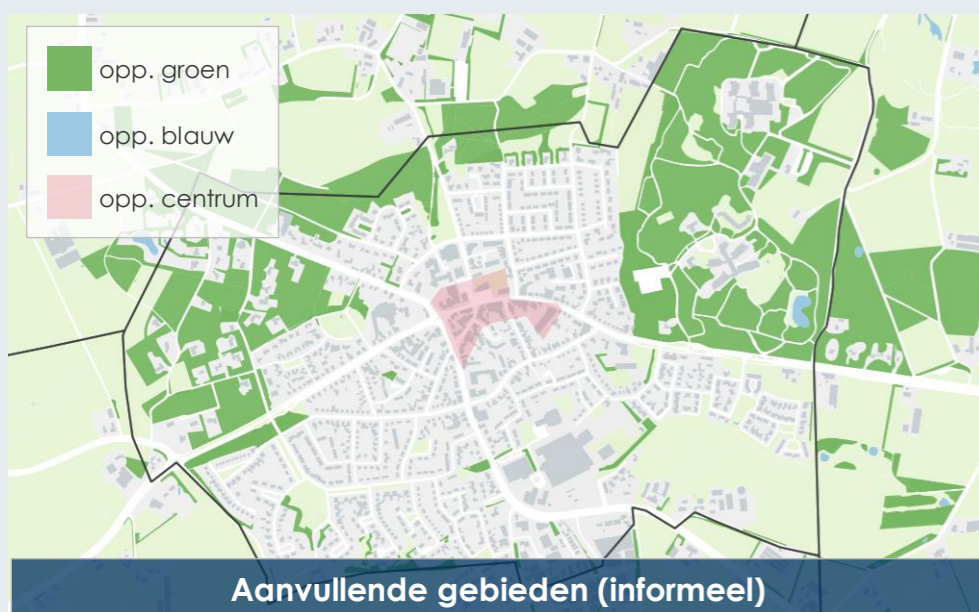
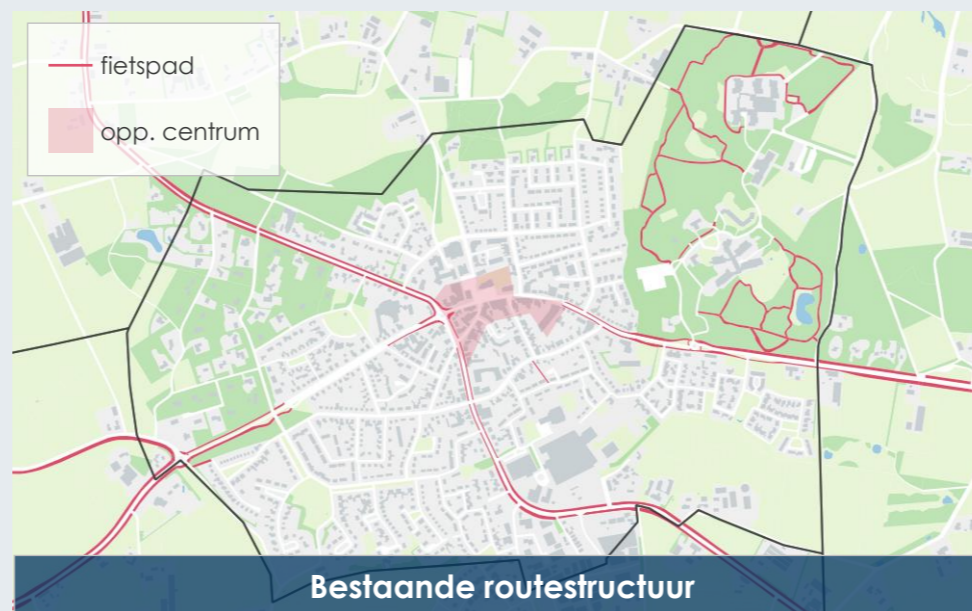
Het aantal kinderen blijft ongeveer gelijk. Voor hen zijn er naast de rijk aanwezige groene omgeving drie grotere speelplekken om te spelen en sporten: Groene Long, De Helling / De Hilt en Bergroosstraat (zie de actiekaart voor locatie). De overige speelplekken zijn qua formaat een stuk kleiner.

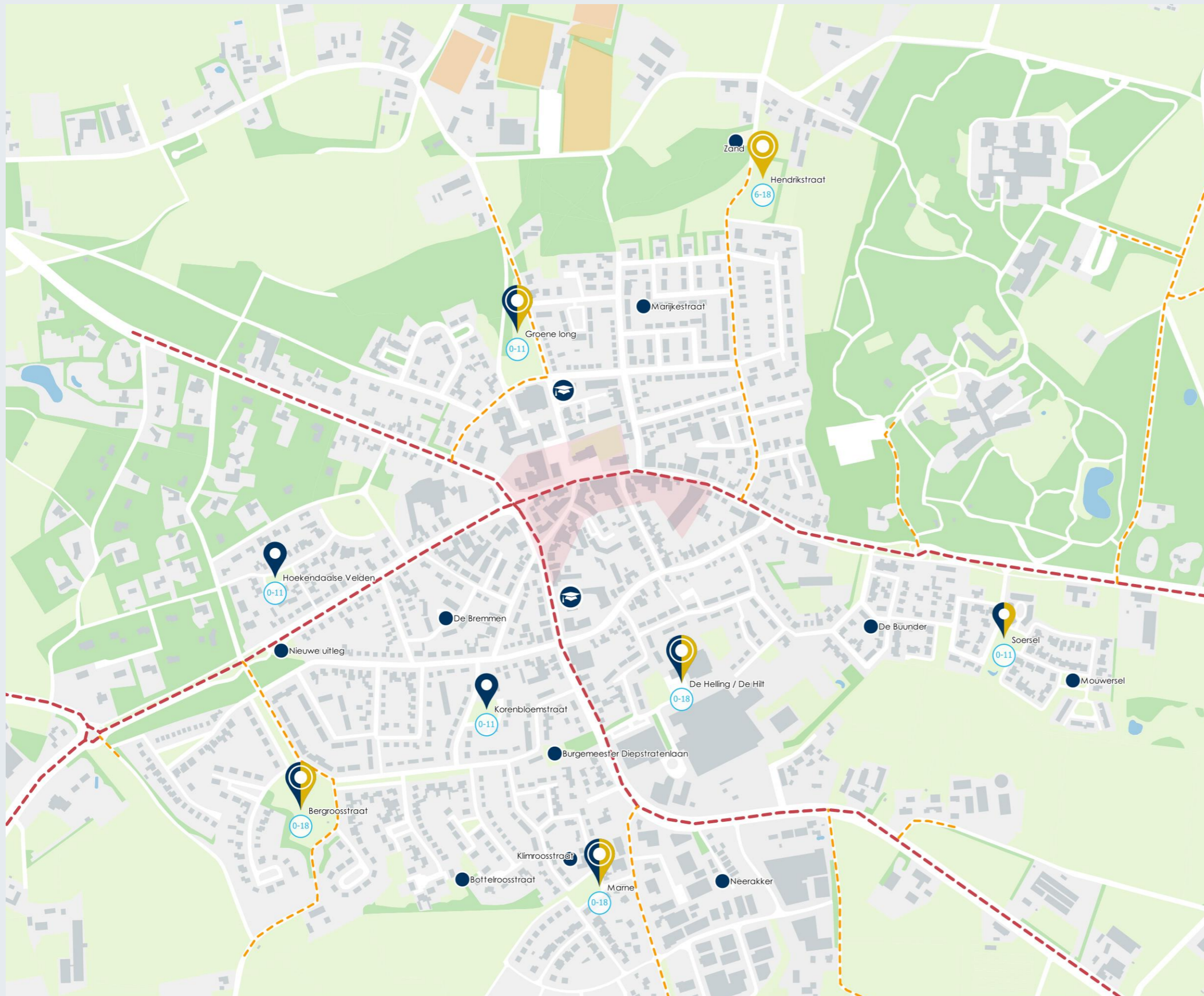
De Gemertseweg, Schoolstraat, Helmondsestraat en Dorpsstraat kruisen elkaar ter hoogte van het centrum van Bakel. Deze wegen vormen barrières die Bakel in vier delen. Speelplekken liggen voornamelijk in het zuiden. Er is

hier sprake van een overaanbod aan kleine speelplekken.

Bewoners geven aan dat ze de Dorpsstraat een drukke, gevaarlijke straat vinden. Ook vanuit de rondgang komt naar voren dat sommige kinderen door verkeersdrukke niet zelfstandig naar alle speelplekken mogen. Een andere belemmering die wordt aangegeven, is overlast van jeugd op (populaire) speelplekken zoals Groene Long, De Helling/De Hilt en skatebaan.

Men is positief over het groen, met name Bospark Bakel. Routes die bewoners gebruiken gaan dan ook met name door de groene buitengebieden. Het centrum wordt ontweken.





## Aandachtspunten:

- Terug in aantal kleine speelplekken.
- Ruime buurtplekken behouden.
- De Hilt samen met Helling oppakken als speelzone.
- Straatplekken kunnen samen met bewoners worden opgepakt tot informele speelplekken zonder toestellen.

## LEGENDA

### PLEKKEN in de hoofdstructuur:

- Regionale plek spelen en sporten
- Regionale plek spelen
- Regionale plek sporten
- Centrale plek spelen en sporten
- Centrale plek spelen
- Centrale plek sporten
- Steunplek spelen en sporten
- Steunplek spelen
- Steunplek sporten

### PLEKKEN in de nevenstructuur:

- Straatplek

### LIJNEN:

- Harde speelbarrière
- Zachte speelbarrière

### OVERIG:

- Sportcomplex
- Centrum
- Basisschool
- MFA
- Middelbare school
- Leeftijdscategorie



Handel ligt in een groene omgeving die in de kern en ook eromheen uitnodigt tot informeel spelen, bewegen en ontmoeten.

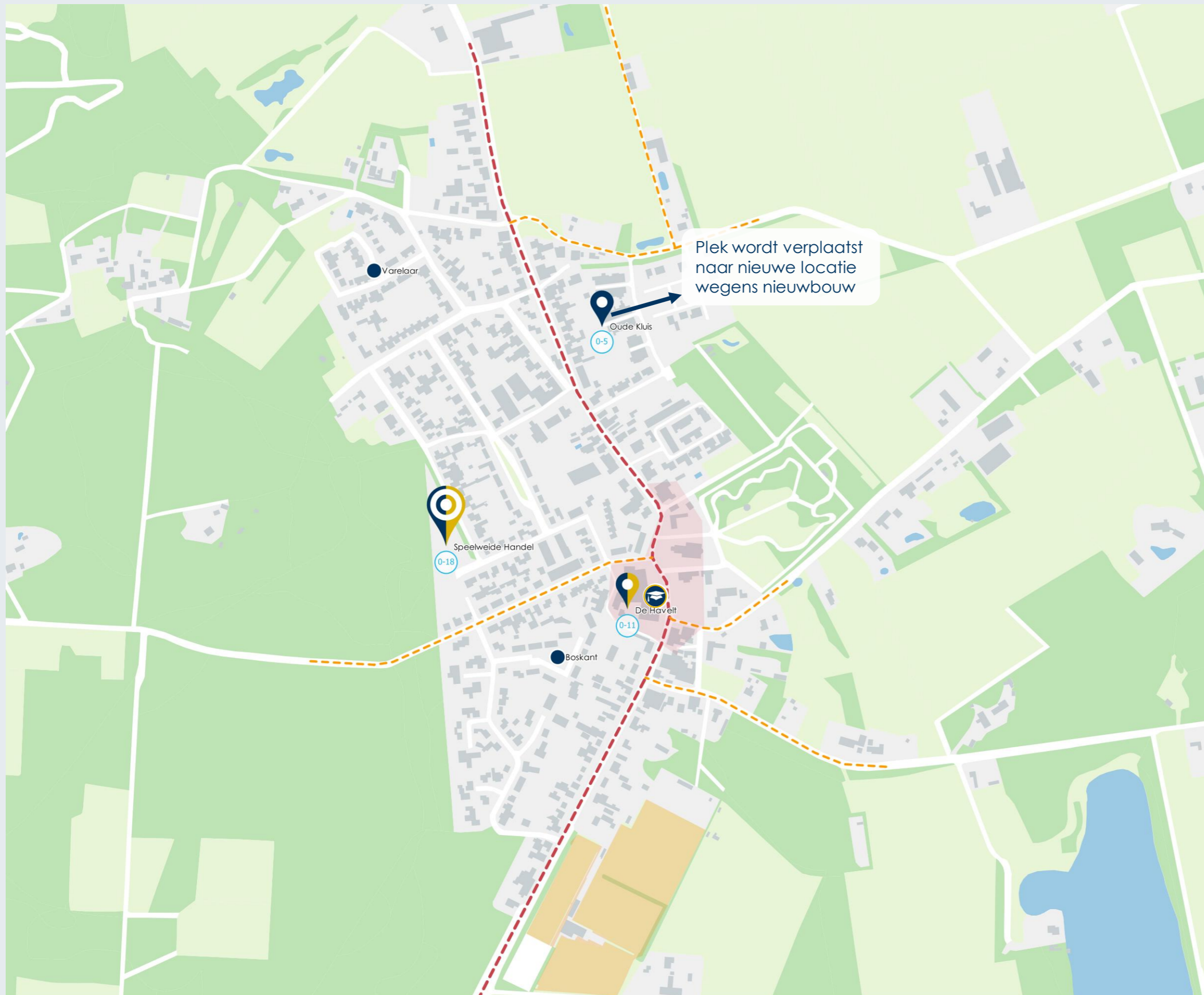
Het aantal kinderen lijkt komende jaren iets af te nemen. Voor de kinderen, maar ook de 70 jeugdigen en 100 jongeren is vooral de speelweide aantrekkelijk om te spelen en sporten. De overige speelplekken zijn qua formaat een stuk kleiner.

Met name de Pastoor Castelijnsstraat en in mindere mate de Pelgrimsweg vormen een barrière die bewoners een drukke, gevaarlijke straat vinden. Tijdens de rondgang met kinderen bleek dat de wat oudere jeugdigen wel door heel Handel komen.

Men is positief over het groen, met name bij de speelweide en het bos achter de Onze Lieve Vrouwekerk.

Routes die bewoners gebruiken gaan dan ook over de hoofdwegen om naar de groene buitengebieden te komen.





## Aandachtspunten:

- De speelweide is een goede centrale én regio-overstijgende speel- sport- en ontmoetingsplek. Met een steunplek voor kinderen aan de Oude Kluis wordt een structuur gerealiseerd waar kans is andere kinderen (en ouders) tegen te komen.
- Voor het schoolplein is het advies om de stoep en groen voor de school bij het speelplein te betrekken voor het spelen tijdens de pauzes.

## LEGENDA

### PLEKKEN in de hoofdstructuur:

- Regionale plek spelen en sporten
- Regionale plek spelen
- Regionale plek sporten
- Centrale plek spelen en sporten
- Centrale plek spelen
- Centrale plek sporten
- Steunplek spelen en sporten
- Steunplek spelen
- Steunplek sporten

### PLEKKEN in de nevenstructuur:

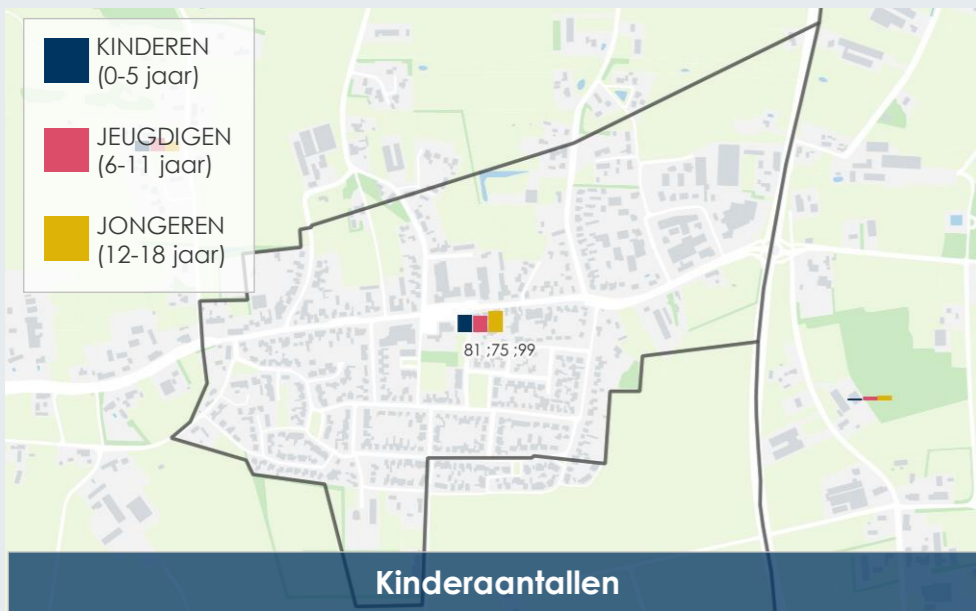
- Straatplek

### LIJNEN:

- Harde speelbarrière
- Zachte speelbarrière

### OVERIG:

- Sportcomplex
- Centrum
- Basisschool
- MFA
- Middelbare school
- Leeftijdscategorie



Gezien het aantal kinderen is er genoeg ruimte in Milheeze om zowel formeel als informeel te spelen.

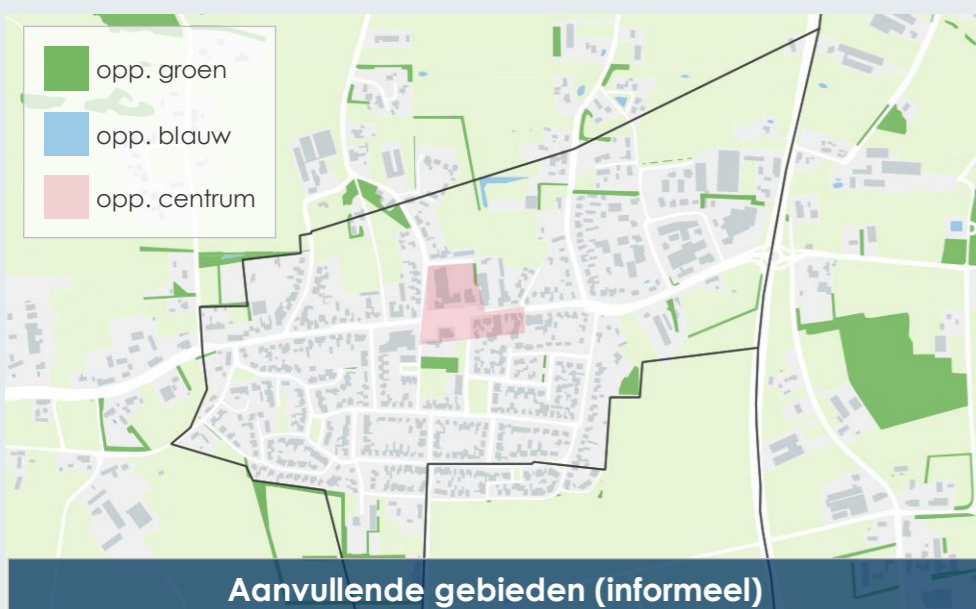
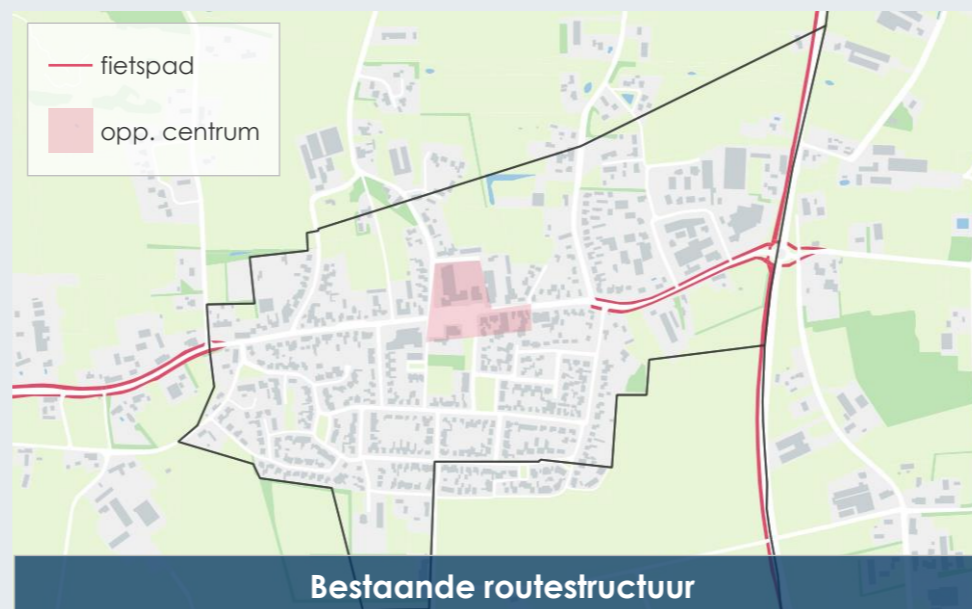
Kerkeind vormt een barrière tussen Noord en Zuid. Bewoners onderschrijven dit en geven aan dat er ook veel landbouwverkeer door Milheeze rijdt.

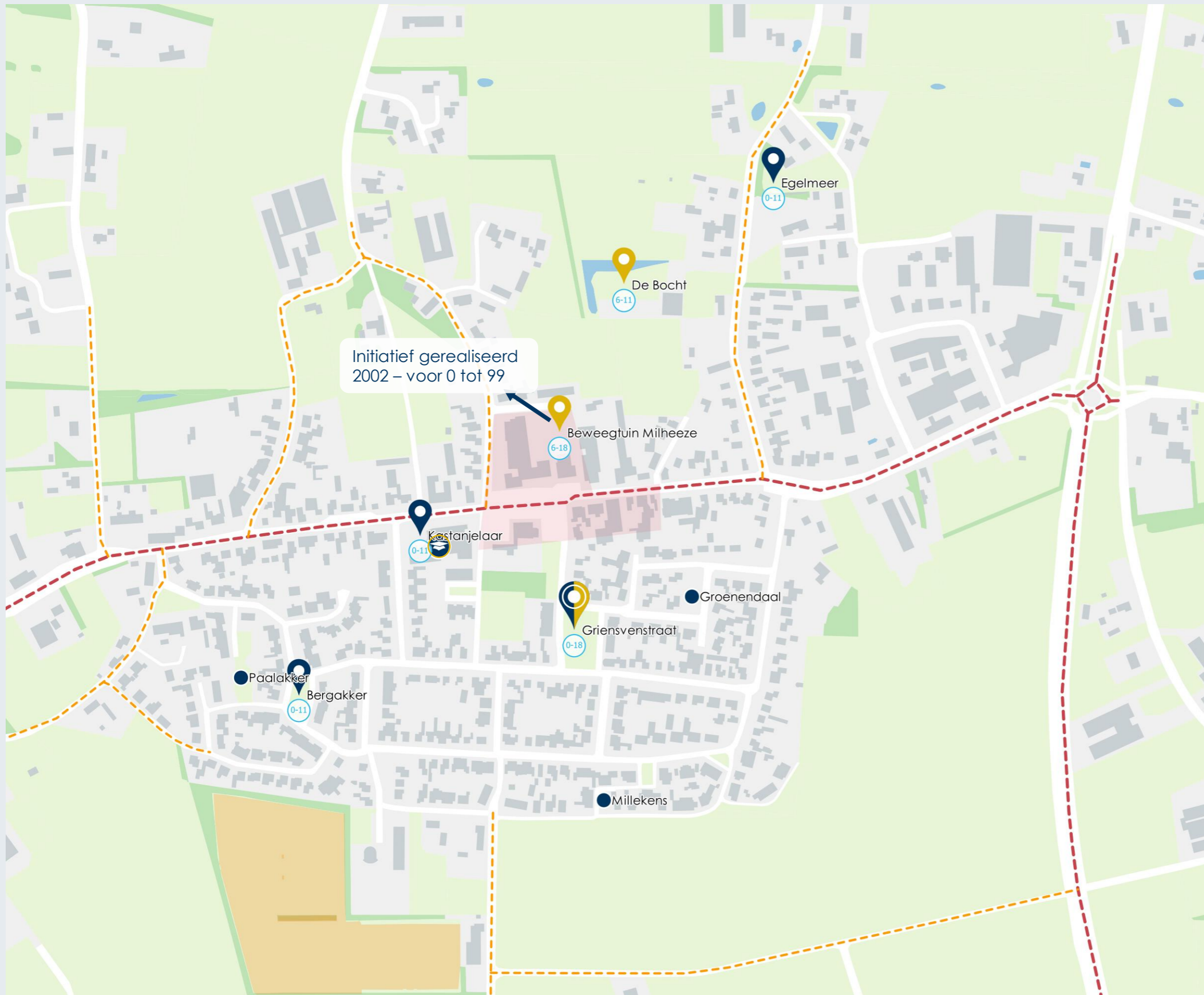
Bij de kinderrondgang werd verkeersdrukte ook als belemmering genoemd, vooral rondom de school. Er is behoefte om de schoolzone (net als bij andere scholen in de gemeente) zichtbaar te maken in het straatbeeld. Er zijn niet overal stoepen en fietspaden, waardoor sommige verkeerssituaties onoverzichtelijk zijn.

De meeste woningen bevinden zich ten zuiden van Kerkeind (barrière). In deze buurt is er sprake van een overaanbod aan voorzieningen. In het noorden zijn geen speelplekken. Rondom Egelmeer geven bewoners aan dat er nieuwbouw is gekomen.

Bewoners gebruiken als route de wegen; Kerkeind, Berken, Bocht (richting 't Zuth en Nederheide)

Men is positief over de sportvelden en de centraal gelegen speelplek aan de Griensvenstraat.





## Aandachtspunten:

- De schoolzone dient zichtbaar gemaakt te worden voor de veiligheid van de kinderen.
- Inzetten op Griensvenstraat als centrale plek spelen en sporten.
- Ten noorden van Kerkeind sportruimte beschikbaar houden.
- Straatplekken kunnen samen met bewoners worden omgevormd tot informele speelplekken zonder toestellen.

## LEGENDA

### PLEKKEN in de hoofdstructuur:

- Regionale plek spelen en sporten
- Regionale plek spelen
- Regionale plek sporten
- Centrale plek spelen en sporten
- Centrale plek spelen
- Centrale plek sporten
- Steunplek spelen en sporten
- Steunplek spelen
- Steunplek sporten

### PLEKKEN in de nevenstructuur:

- Straatplek

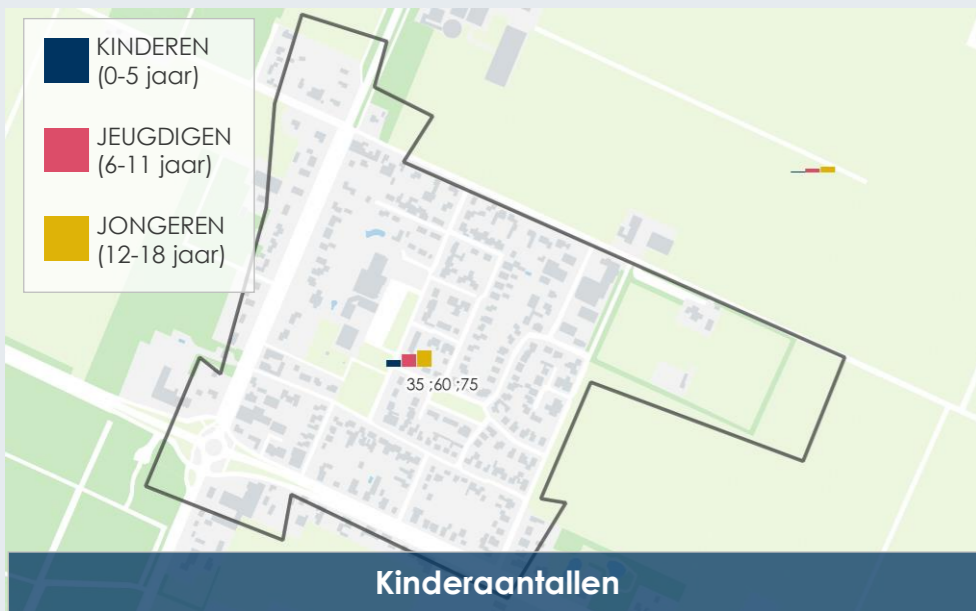
### LIJNEN:

- Harde speelbarrière
- Zachte speelbarrière

### OVERIG:

- Sportcomplex
- Centrum
- Basisschool
- MFA
- Middelbare school
- Leeftijdscategorie





Het groen in en om De Rips nodigt uit tot informeel spelen, bewegen en ontmoeten en is vanuit de bebouwing goed bereikbaar.

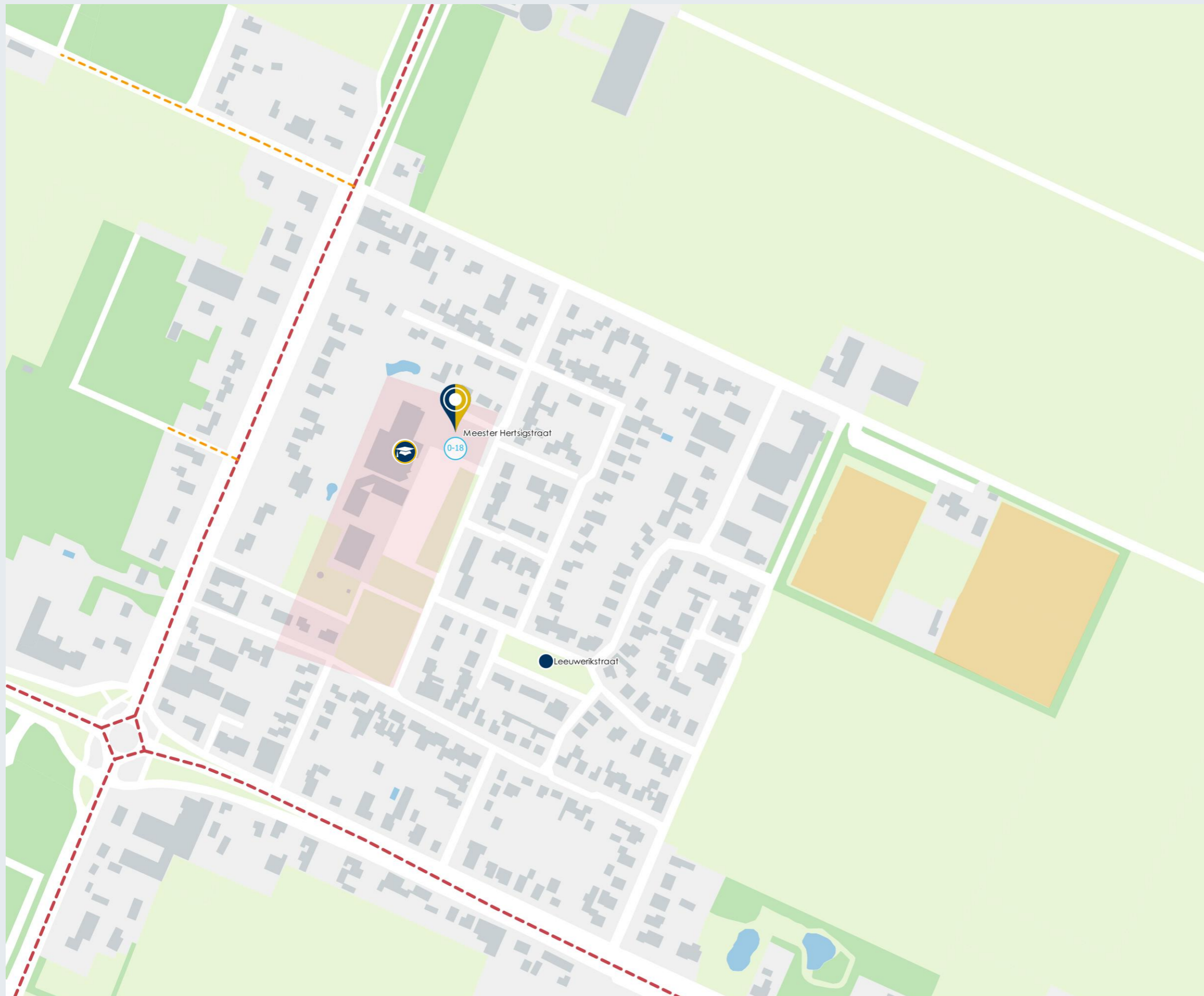
Het aantal kinderen lijkt de komende 5 jaar te gaan afnemen.

Naast de sportvelden die gewaardeerd worden, vormt de Meester Hertsigstraat de belangrijkste speel- en sportplek. Rondom de speelplek aan de Leeuwerikstraat wonen nog geen 5 kinderen van 0 tot en met 5 jaar.

Binnen de kern vormen de straten nauwelijks barrières voor de jeugd. Zo vertelden de kinderen tijdens de rondgang dat ze wel door de hele kern kunnen en mogen komen.

De Ripsestraat en Burgemeester van de Wildenberglaan vormen wel barrières, maar voor slechts enkele kinderen en jeugdigen die aan de andere kant wonen. Men is positief over het groen. Routes die bewoners gebruiken gaan dan ook met name door het groene buitengebied.





## Aandachtspunten:

- Met de speel- en sportplek aan de Meester Hertsigstraat kan een goede centrale ontmoetingsplek en beginpunt van beweegroutes gerealiseerd worden, die voor iedereen binnen 5 minuten lopen bereikbaar is.
- Naast het intensieve gebruik van de Meester Hertsigstraat is de Leeuwerikstraat een prettige plek voor natuurlijk spelen, bewegen en ontmoeten.

## LEGENDA

### PLEKKEN in de hoofdstructuur:

- Regionale plek spelen en sporten
- Regionale plek spelen
- Regionale plek sporten
- Centrale plek spelen en sporten
- Centrale plek spelen
- Centrale plek sporten
- Steunplek spelen en sporten
- Steunplek spelen
- Steunplek sporten

### PLEKKEN in de nevenstructuur:

- Straatplek

### LJNEN:

- Harde speelbarrière
- Zachte speelbarrière

### OVERIG:

- Sportcomplex
- Centrum
- Basisschool
- MFA
- Middelbare school
- Leeftijdscategorie

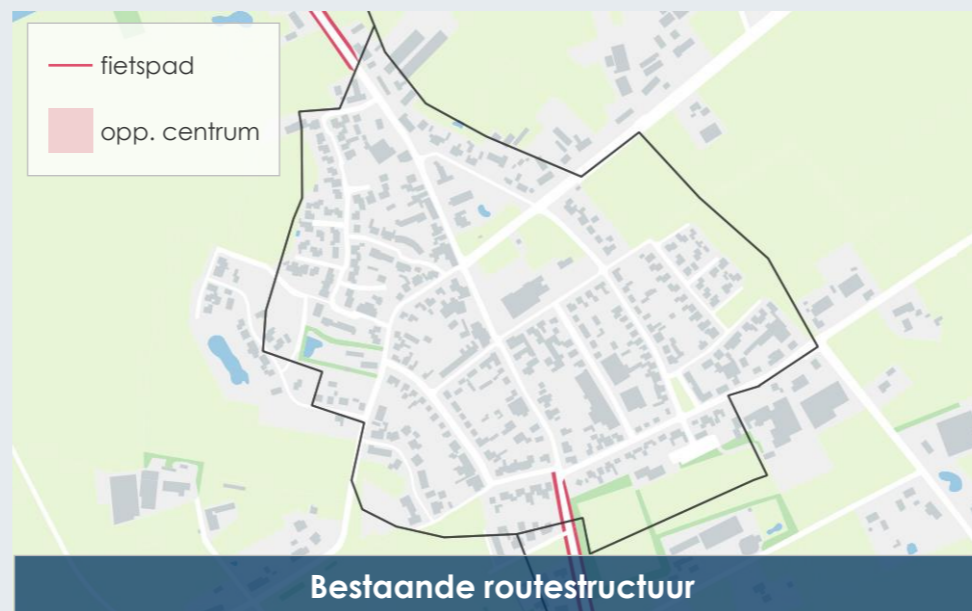


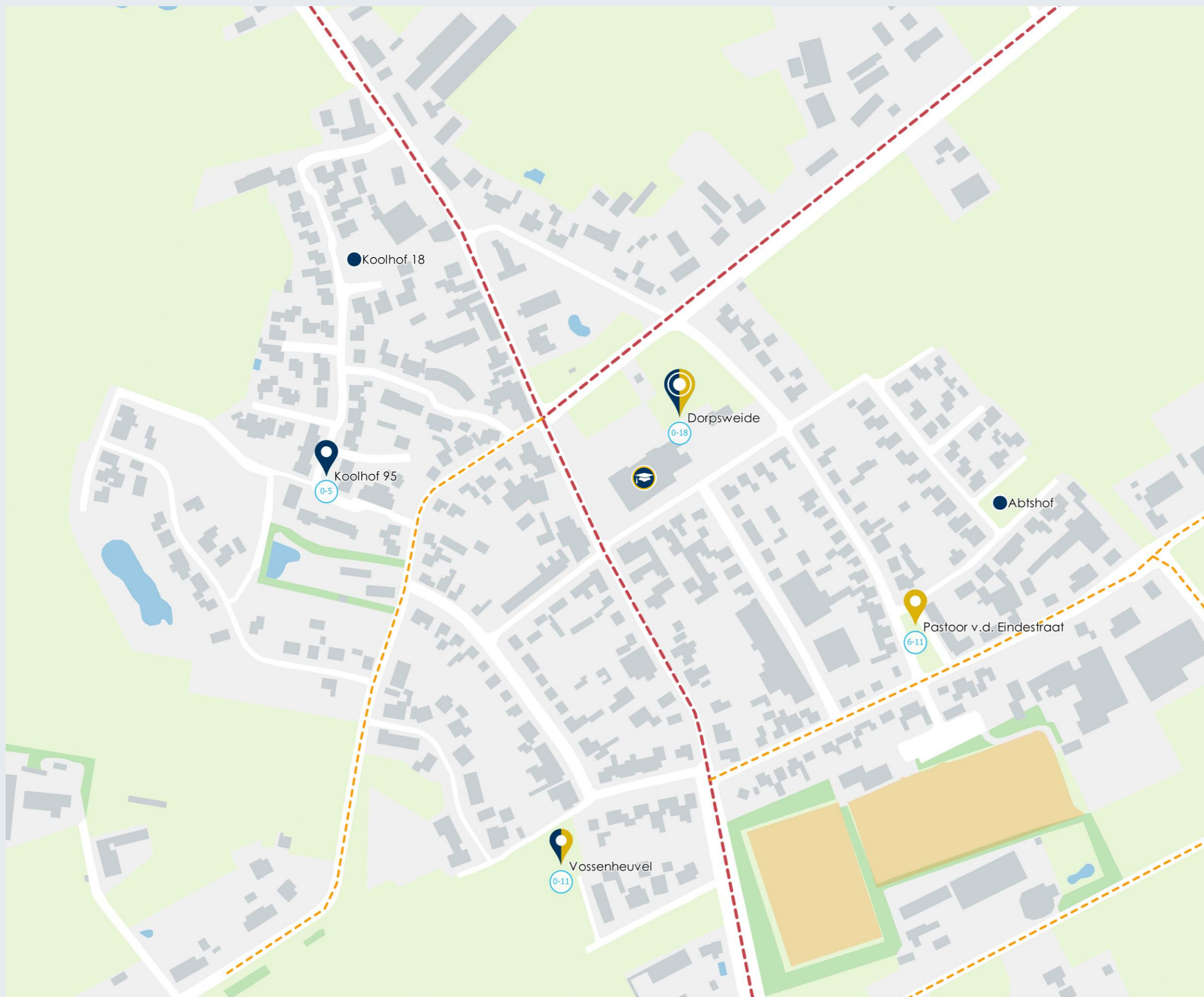
Het aantal kinderen in de Mortel neemt in de komende jaren af, waarmee de hoeveelheid speelplekken aan de hoge kant is.

Naast formele speelruimte, is er ook veel ruimte om informeel te spelen, zowel in het groen als op straat.

Net als in sommige andere kernen binnen de gemeente zijn er in De Mortel verschillende straten zonder stoep of fietspad. Dit zorgt soms voor onoverzichtelijke verkeerssituaties, maar in het algemeen kunnen kinderen goed zelfstandig buitenspelen. Reacties over de speelruimte zijn dan ook positief. Het schoolplein is ruim en ligt centraal in De Mortel. Het plein is multifunctioneel en biedt niet alleen speel- en sportruimte, maar ook een centrale ontmoetplek voor

bewoners van alle leeftijden uit de kern.





## Aandachtspunten:

- Het schoolplein/Dorpsweide blijft een centrale plek (niet alleen voor kinderen, maar voor jong en oud).
- De steunplekken bieden speelruimte voor kinderen en jeugd aan weerszijden van de Oude Molenweg.
- Straatplekken kunnen samen met bewoners worden omgevormd tot informele speelplekken zonder toestellen.

## LEGENDA

### PLEKKEN in de hoofdstructuur:

- Regionale plek spelen en sporten
- Regionale plek spelen
- Regionale plek sporten
- Centrale plek spelen en sporten
- Centrale plek spelen
- Centrale plek sporten
- Steunplek spelen en sporten
- Steunplek spelen
- Steunplek sporten

### PLEKKEN in de nevenstructuur:

- Straatplek

### LIJNEN:

- Harde speelbarrière
- Zachte speelbarrière

### OVERIG:

- Sportcomplex
- Centrum
- Basisschool
- MFA
- Middelbare school
- Leeftijdscategorie



Kinderen in Elsendorp hebben meer dan genoeg speelruimte. Bovendien zijn de plekken goed te bereiken, doordat de barrières langs de randen van de kern lopen.

Er zijn plekken om informeel in het groen te spelen. Zoals bij de kerk op het Sint Christoffelplein en langs de Zeelandsedijk.

Formele speelruimte ligt in het noorden van de kern. De afstanden zijn kort, zodat deze plekken ook vanuit het zuiden voldoende bereikbaar zijn.

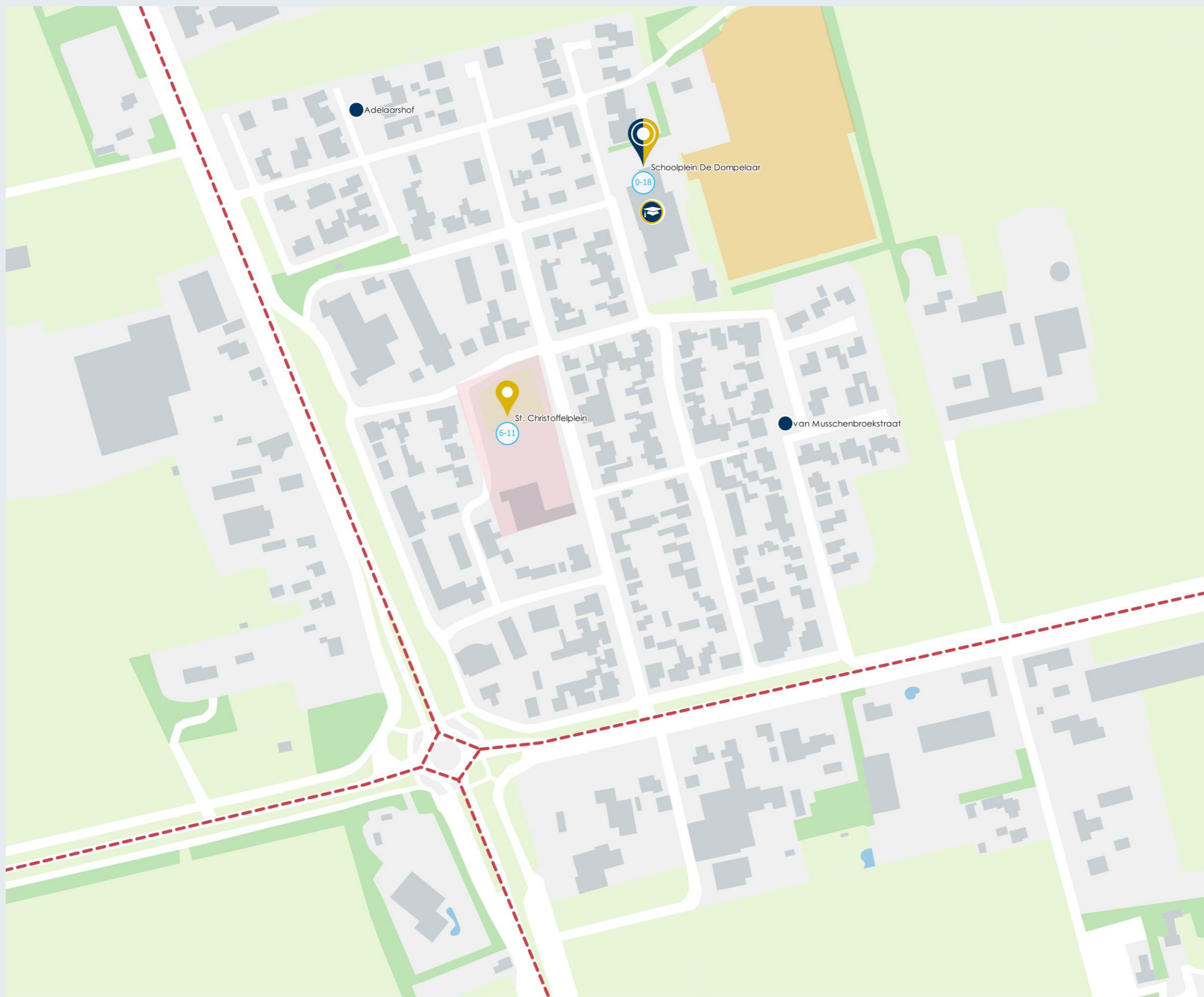
De sportvelden liggen naast de school en de voetbalkooi vormt dé sportplek voor heel Elsendorp.

De meningen zijn positief over de noordelijk gelegen speelplekken en minder positief over de speel- en sportplek

op het Sint Christoffelplein in het centrum. Vanuit de rondgang bleken de grootste zorgen hondenpoep en zwerfafval. Met name rondom het Sint Christoffelplein, maar ook op straat.

Routes die worden gebruikt lopen door de kern en grote wegen: Zeelandsedijk en Elsendorpseweg.





## Aandachtspunten:

- Het schoolplein vormt een centrale speel- en sportplek.
- Het Sint Christoffelplein is een grote plek waar niet alleen gesport wordt, maar ook ruimte is voor evenementen.
- Straatplekken kunnen samen met bewoners worden omgevormd tot informele speelplekken zonder toestellen.

## LEGENDA

### PLEKKEN in de hoofdstructuur:

- Regionale plek spelen en sporten
- Regionale plek spelen
- Regionale plek sporten
- Centrale plek spelen en sporten
- Centrale plek spelen
- Centrale plek sporten
- Steunplek spelen en sporten
- Steunplek spelen
- Steunplek sporten

### PLEKKEN in de nevenstructuur:

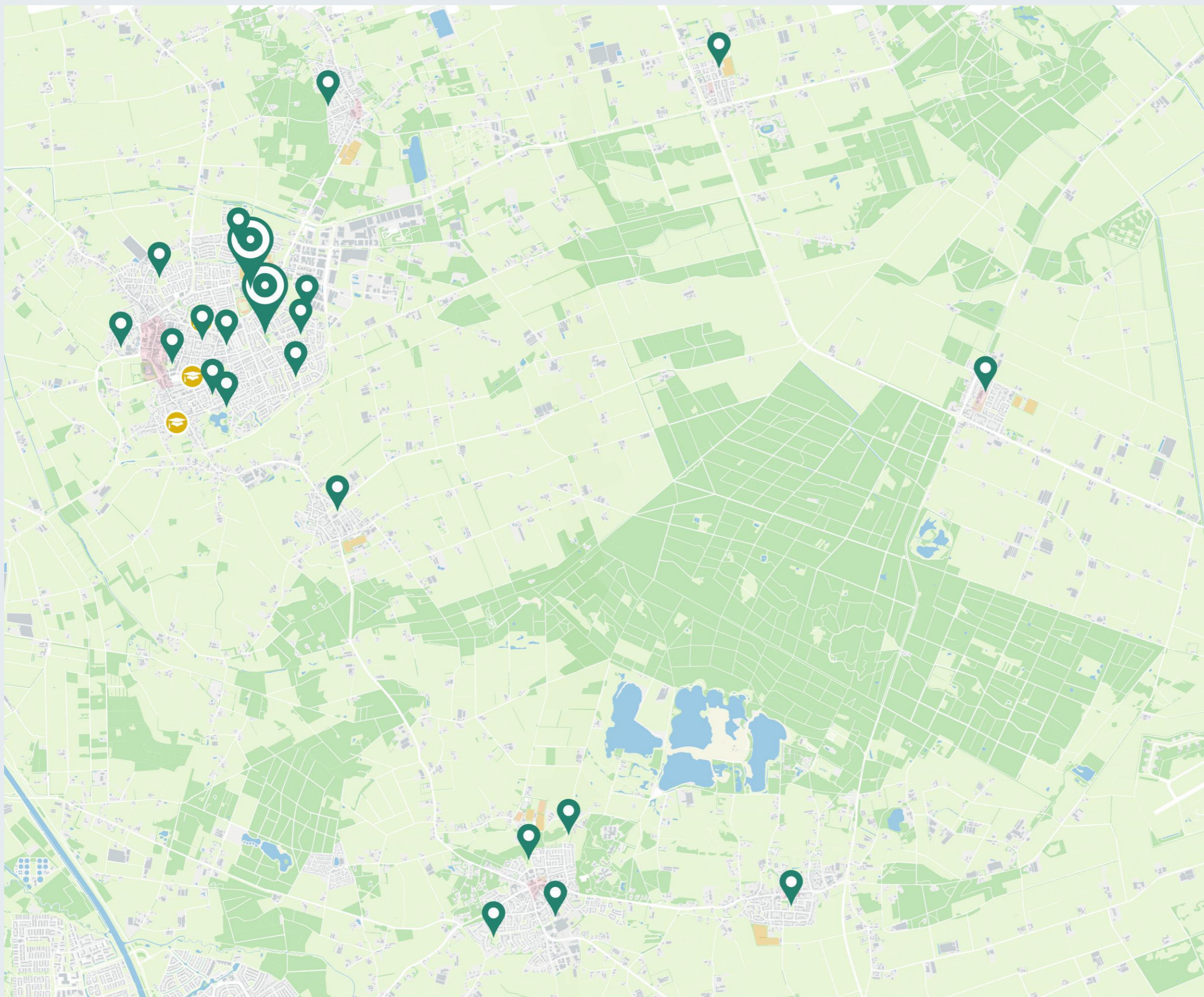
- Straatplek

### LIJNEN:

- Harde speelbarrière
- Zachte speelbarrière

### OVERIG:

- Sportcomplex
- Centrum
- Basisschool
- MFA
- Middelbare school
- Leeftijdscategorie



Voor jongeren zijn een aantal sport- en ontmoetingsplekken aangewezen: de plekken waar jongeren tot in de zomer tot tien uur 's avonds kunnen blijven. En een aantal verwijfsplekken waar zij naartoe kunnen in de zomer na tien uur 's avonds.

Om een eerlijke verdeling te krijgen is voor iedere 100 jongeren een ontmoetplek aangewezen, bij voorkeur in combinatie met een plek waar gesport kan worden. Dit kan een centrale plek zijn of een steunplek sport. Dat wil niet zeggen dat die plekken ook alleen voor jongeren geschikt zijn; ze zijn vaak ook geschikt voor de jeugd of voor een volwassen doelgroep. En voor iedere 500 jongeren is een verwijfsplek aangewezen zoals omschreven in beleid.

Het advies is om plekken voor jongeren samen met jongeren en professionals uit te werken. Een goed startpunt zou kunnen zijn het uitwerken van de verplaatsing van de skatebaan aan de Sportlaan in Gemert en als er budget voor is de uitwerking van een fietscrossbaan.

## LEGENDA

### JONGEREN-PLEKKEN

-  Grote sportplek - Verwijsplek/JOP
-  Kleine sportplek - Ontmoetplek

### OVERIG:

-  Sportcomplex
-  Centrum
-  Middelbare school

# Inspiratiebladen



Toelichting Inspiratiebladen

Inspiratieblad regionale plek sport

Inspiratieblad regionale plek spelen

Inspiratieblad centrale plek sport

Inspiratieblad centrale plek spelen

Inspiratieblad verwijfsplek/JOP

Inspiratieblad steunplek sport

Inspiratieblad steunplek spelen

Inspiratieblad straatplek groen

Inspiratieblad straatplek verhard

Inspiratieblad straatplek water

Inspiratieblad speelroute

Inspiratieblad seniorenroute/kuierdondje

Inspiratieblad beweeg/sportroute

Kernen groene speelruimte


Kernen kinderdichtheid

Kernen waarde per kind 0-18

Kernen waarde spelen 0-11

Kernen waarde sport 6-18

Wetgeving en aangrenzend beleid





## Inspiratieblad Toelichting Inspiratiebladen



**A** Hier staat de focusdoelgroep voor de plek.

**B** Hier wordt een indicatie gegeven voor de investeringswaarde.

**C** Hier wordt een indicatie gegeven voor het oppervlakte.

**D** De iconen staan respectievelijk voor sportvoorzieningen, speelvoorzieningen, voorziening met verhoogde beweegintensiteit, inclusieve plek, groen/natuurlijk ingericht, ontmoetingsvoorzieningen, spel- en/of sportkist.

**E** Deze icoon zegt iets over de levensduurverdeling van de voorzieningen op de plek. Lang is 28 jaar, middel 14 jaar en kort 7 jaar.

**F** Hier wordt een indicatie gegeven voor de mate van verantwoordelijkheid en daarmee een aanleiding tot keuze van de juiste participatievorm.



### CHECKLIST

Hier staan richtlijnen voor de inrichting van de plek.

### GESPRESKSTIPS

Hier staan vragen die je kan gebruiken om in gesprek te gaan over de inrichting

#### Kenmerken:



Gebruik de checklist en gesprekspunten in samenhang met de thema's hiernaast ter inspiratie voor de inrichting.



groen



grijs



blauw



sociaal



meubilair



bereikbaarheid



voorzieningen

Dit Inspiratieblad hoort bij de plankaarten Gemert-Bakel

## Inspiratieblad Regionale plek sport



### Kenmerken:

0-99
S M L XL
min. max.
levensduur
gemeente

### CHECKLIST

Extra grote plek voor bewegen, ontmoeten en sporten, aantrekkelijk voor hele kern en omgeving:

- ✓ openbaar, goed bereikbaar (aan route) en toegankelijk
- ✓ meerdere sporten aanbieden en multifunctioneel inrichten
- ✓ bruikbaar in alle seizoenen
- ✓ goede zonering voor alle doelgroepen altijd geschikt voor samensporten met beperking
- ✓ varieer in groen/grijs, hoog/laag en houd vrije ruimte
- ✓ vrije ruimte voor activiteiten en ontmoeten in groepen
- ✓ beschutting: schaduw, luwte en plek om droog te staan, afspreekpunt met mededelingenbord activiteiten
- ✓ meerdere (multifunctionele) zitaanleidingen
- ✓ watertappunt

**Kansen:** organisatie activiteiten (verenigingen, buurtsportcoach, scholen), verwijspunt jongeren, wifi of digisport, combi met sportvelden

### GESPRESKSTIPS

- Welke sporten willen we aanbieden?
- Ken je goede voorbeelden van ergens anders?
- Welke wensen leven er?
- Wie gebruikt deze plek nu en wie gaan deze plek gebruiken?
- Welke samenwerkingen met verenigingen/organisaties zijn er mogelijk?
- Welke kansen biedt het landschap op en om de plek?
- Zijn er een paar plekken voor parkeren in de buurt?
- Rookvrij?

Gebruik de checklist en gesprekspunten in samenhang met de thema's hiernaast ter inspiratie voor de inrichting.



Dit Inspiratieblad hoort bij de plankaarten Gemert-Bakel

## Inspiratieblad Regionale plek spelen



### Kenmerken:



### CHECKLIST

Extra grote groene plek voor bewegen, ontmoeten en spelen, aantrekkelijk voor hele kern en omgeving:

- ✓ openbaar, goed bereikbaar (aan route) en toegankelijk
- ✓ Meerdere XL-toestellen, iconisch en herkenbaar
- ✓ goede zonering, altijd geschikt voor samenspelen met beperking
- ✓ veel hoogteverschil en variatie in landschap en/of voorzieningen
- ✓ bruikbaar in alle seizoenen
- ✓ vrije ruimte voor activiteiten en ontmoeten in groepen
- ✓ beschutting: schaduw, luwte en plek om droog te staan, afspreekpunt met mededelingenbord activiteiten
- ✓ meerdere (multifunctionele) zitplaatsen voor rusten/kijken
- ✓ watertappunt
- ✓ waterspel is een pre

**Kansen:** themamiddagen, (tijdelijk) lichte horeca (wc), verjaardagsfeestjes, kunst, wifi voor ouders, combi met dierenweide/bos/park

### GESPREKSTIPS

- *Is het leuk om een thema te kiezen?*
- *Ken je goede voorbeelden van ergens anders?*
- *Welke wensen leven er?*
- *Zijn er een paar plekken om te parkeren in de buurt?*
- *Bezoek de plek! Kijk om je heen, ruik, voel, bedenk samen ideeën.*
- *Wie gebruikt deze plek nu en wie gaan de plek gebruiken?*
- *Wat maakt deze plek uniek?*
- *Wanneer is of wordt het hier druk?*
- *Welke kansen biedt het landschap op en om de plek?*
- *Rookvrij?*

Gebruik de checklist en gesprekspunten in samenhang met de thema's hiernaast ter inspiratie voor de inrichting.



Dit Inspiratieblad hoort bij de plankaarten Gemert-Bakel

## Inspiratieblad Centrale plek sport



### Kenmerken:



### CHECKLIST

Grote plek voor bewegen, ontmoeten en sporten, aantrekkelijk voor de buurten rondom:

- ✓ openbaar, goed bereikbaar (aan route) en toegankelijk
- ✓ varieer in groen/grijs, hoog/laag en houd vrije ruimte
- ✓ meerdere sporten aanbieden en multifunctioneel inrichten
- ✓ maak veel uitdaging en variatie (hoog, hard, snel), zorg voor toestellen die fysieke inspanning vergen
- ✓ beschutting: schaduw en luwte
- ✓ deels bruikbaar in alle seizoenen
- ✓ meerdere (multifunctionele) zitplaatsen
- ✓ organiseer ontmoeting op deze plekken om ze inclusief te maken (scholen, fysio, speciale speldagen)

**Kansen:** organisatie activiteiten, sport en spelen op één plek indien m2 het toelaat, hittestress tegengaan, combi met schoolplein, park

### GESPRESKSTIPS

- *Wat is nu goed en moet blijven?*
- *Ken je goede voorbeelden van ergens anders?*
- *Welke sporten zijn populair?*
- *Welke wensen leven er?*
- *Wie wil er wel een oogje in het zeil houden?*
- *Bezoek de plek! Kijk om je heen, bedenk samen ideeën.*
- *Wie gebruikt deze plek nu en wie gaan de plek gebruiken?*
- *Welke sport wordt gemist in de buurt?*
- *Is de plek groot genoeg voor alle doelgroepen samen?*
- *Welke functie heeft deze plekken opzichte van de andere plekken in de buurt?*
- *Rookvrij?*

Gebruik de checklist en gesprekspunten in samenhang met de thema's hiernaast ter inspiratie voor de inrichting.



Dit Inspiratieblad hoort bij de plankaarten Gemert-Bakel

## Inspiratieblad Centrale plek spelen



### Kenmerken:

0-99

S M L XL

min. max. €

levensduur

bewoners gemeente

### CHECKLIST

Grote plek voor bewegen, ontmoeten en spelen, aantrekkelijk voor de buurten rondom:

- ✓ openbaar, goed bereikbaar (aan route) en toegankelijk
- ✓ varieer in groen/grijs, hoog/laag en houd vrije ruimte
- ✓ maak het zo groen mogelijk
- ✓ deels bruikbaar in alle seizoenen
- ✓ schoolpleinen hebben voorkeur, indien niet openbaar dan in gesprek over mogelijkheden
- ✓ denk in multifunctionele elementen en ruimte
- ✓ maak veel uitdaging, variatie en zorg voor samenspeeltoestellen en één XL-toestel
- ✓ beschutting: schaduw en luwte
- ✓ meerdere (multifunctionele) zitaanleidingen voor rusten en kijken en als plek voor (groot)ouders

**Kansen:** organisatie activiteiten, sport en spelen op één plek indien m2 toelaat, hittestress tegengaan, combi met schoolplein, dierenweide, park

### GESPREKSTIPS

- *Wat is nu goed en moet blijven?*
- *Welke wensen leven er?*
- *Wie wil er wel helpen bij het maken en onderhouden?*
- *Waar ging jij verstoppertje spelen, rolschaatsen of een hut bouwen?*
- *Bezoek de plek! Kijk om je heen, ruik, voel, bedenk samen ideeën.*
- *Wie gebruikt deze plek nu en wie gaan de plek gebruiken?*
- *Welke speelmogelijkheden worden gemist in de buurt?*
- *Is de plek groot genoeg voor alle doelgroepen samen?*
- *Welke functie heeft deze plekken opzichte van de andere plekken in de buurt?*
- *Wat willen we op deze plek kunnen doen?*
- *Rookvrij?*

Gebruik de checklist en gesprekspunten in samenhang met de thema's hiernaast ter inspiratie voor de inrichting.



Dit Inspiratieblad hoort bij de plankaarten Gemert-Bakel

## Inspiratieblad Verwijsplek/JOP



### Kenmerken:

12+
S M L XL
min. max.
€
lebensduur
LANG KORT
bewoners
gemeente

### CHECKLIST

**Ontmoetingsplek voor jongeren waar niet gelijk overlast te verwachten is:**

- ✓ soms ook tijdelijk toegewezen
- ✓ wat verder van woningen, openbaar, goed bereikbaar (aan route) en toegankelijk
- ✓ allereerst voor jongeren en geschikt als verwijsplek voor jongeren
- ✓ afgestemd op specifieke vraag of behoefte
- ✓ deels vast ingericht, maar deels te pimpen door gebruiksgroep
- ✓ zorg voor een groenaccent
- ✓ bruikbaar in alle seizoenen
- ✓ beschutting: schaduw, luwte en plek om droog te staan
- ✓ vandalismebestendig
- ✓ veilige afstand tot verkeer
- ✓ meerdere (multifunctionele) zitaanleidingen en afvalbakken
- ✓ plan voor overlast en onderhoud

**Kansen:** watertappunt, wifi en timer op water, wifi

### GESPREKSTIPS

- Ken je goede voorbeelden van ergens anders?
- Welke groepen zijn er en wensen leven er?
- Wie wil er wel helpen bij het maken en onderhouden?
- Zijn er een paar plekken om te parkeren in de buurt?
- Is de plek groot genoeg om of ver genoeg van?
- Welke functie heeft deze plekken opzichte van de andere plekken in de buurt?
- Wat maakt deze plek uniek?
- Wanneer is of wordt het hier druk?
- Wat willen we op deze plek kunnen doen?
- Wie wil er wel een oogje in het zeil houden?
- Kunnen we variabelen of variatie inbouwen voor meerdere groepen?

Gebruik de checklist en gesprekspunten in samenhang met de thema's hiernaast ter inspiratie voor de inrichting.



Dit Inspiratieblad hoort bij de plankaarten Gemert-Bakel

## Inspiratieblad Steunplek sport



### Kenmerken:



### CHECKLIST

#### Plek voor bewegen, ontmoeten en/of sport voor de buurt:

- ✓ ligging niet achteraf, aan meerdere zijden toegankelijk
- ✓ leeftijd van de kaart aanhouden (vaak specifiek aanbod nodig passend bij buurt en bevolkingsopbouw)
- ✓ denk in multifunctionele elementen en ruimte
- ✓ beperk toestellen tot max 3 per doelgroep
- ✓ zo veel mogelijk gras als v aldemping tot 1,5 meter
- ✓ beschutting: schaduw en luwte
- ✓ passend bij karakter buurt en omwonenden
- ✓ is aanvullend op de buurtplek sport (geen kopie daarvan)
- ✓ zo min mogelijk afscheiding, indien nodig met groen karakter

**Kansen:** hittestress tegengaan, regenwateropvang, werken met thema, maatwerk voor iemand met beperking

### GESPREKSTIPS

- *Kunnen we variabelen of variatie inbouwen?*
- *Welke wensen leven er?*
- *Wie wil er wel een oogje in het zeil houden?*
- *Wie wil er wel helpen bij het maken en onderhouden?*
- *Waar ging jij heen als tiener en wat deed je?*
- *Wie gebruikt deze plek nu en wie gaan de plek gebruiken?*
- *Welke sport wordt gemist in de buurt?*
- *Welke functie heeft deze plekken opzichte van de andere plekken in de buurt?*
- *Wat maakt deze plek uniek?*
- *Past hier een sport- of spelkist?*
- *Rookvrij?*

Gebruik de checklist en gesprekspunten in samenhang met de thema's hiernaast ter inspiratie voor de inrichting.

groen	grijs	blauw	sociaal	meubilair	bereikbaarheid	voorzieningen
-------	-------	-------	---------	-----------	----------------	---------------

Dit Inspiratieblad hoort bij de plankaarten Gemert-Bakel

## Inspiratieblad Steunplek spelen



### Kenmerken:

0-8
S M L XL
min. max.
€
levensduur
MIDDEL
gemeente
bewoners

### CHECKLIST

#### Plek voor bewegen, ontmoeten en/of spelen voor de buurt:

- ✓ ligging niet achteraf, aan meerdere zijden toegankelijk
- ✓ leeftijd van de kaart aanhouden (vaak specifiek aanbod nodig passend bij buurt en bevolkingsopbouw)
- ✓ denk in multifunctionele elementen en ruimte
- ✓ beperk toestellen tot max 3 per doelgroep
- ✓ geen dure ondergronden en zo veel mogelijk gras tot 1,5 meter
- ✓ beschutting: schaduw en luwte
- ✓ passend bij karakter buurt en omwonenden
- ✓ is aanvullend op de centrale speelplek (geen kopie daarvan)
- ✓ geen onnodig hekwerk

**Kansen:** hittestress tegengaan, regenwateropvang, werken met thema, maatwerk voor iemand met beperking

### GESPRESKSTIPS

- Welke wensen leven er?
- Wat maakt deze plek uniek?
- Wie wil er wel een oogje in het zeil houden?
- Wie wil er wel helpen bij het maken en onderhouden?
- Wie gebruikt deze plek nu en wie gaan de plek gebruiken?
- Welke speelmogelijkheden worden gemist in de buurt?
- Welke functie heeft deze plekken opzichte van de andere plekken in de buurt?
- Kunnen we variabelen of variatie inbouwen?
- Past hier een spelkist?
- Rookvrij?

Gebruik de checklist en gesprekspunten in samenhang met de thema's hiernaast ter inspiratie voor de inrichting.



groen



grijs



blauw



sociaal



meubilair



bereikbaarheid



voorzieningen

Dit Inspiratieblad hoort bij de plankaarten Gemert-Bakel



## Inspiratieblad Straatplek groen



### Kenmerken:



### CHECKLIST

#### Groene plek voor bewegen, ontmoeten en spelen voor directe omgeving:

- ✓ elk hof, plantsoen of veldje komt hiervoor in aanmerking
- ✓ houd ruimte voor een activiteit of tijdelijke inrichting zoals een moestuintje
- ✓ beperk of voorkom voorzieningen met een WAS\*-plicht, wel aanleidingen toepassen
- ✓ denk aan schaduw en zon
- ✓ multifunctionele zitmogelijkheden
- ✓ minimaal 75% natuurlijk oppervlak, draagt bij aan klimaat en biodiversiteit
- ✓ groen = gebruiken en ervaren
- ✓ maak de plek maatwerk op die locatie, eigen voor die groep, herkenbaar
- ✓ kunnen ook padjes door de natuur, volkstuinen en heemtuinen zijn

**Kansen:** eet- en plukgroen, hittestress tegengaan, werken met thema, organisatie activiteiten, circulair werken, maatwerk voor iemand met beperking, georganiseerde activiteiten

### GESPRESKSTIPS

- *Is het leuk om een thema te kiezen?*
- *Ken je goede voorbeelden van ergens anders?*
- *Wie wil er wel helpen bij het maken en onderhouden?*
- *Waar ging jij verstoppertje spelen, rolschaatsen of een hut bouwen?*
- *Wie zou de beheerder of trekker kunnen zijn?*
- *Bezoek de plek! Kijk om je heen, ruik, voel, bedenk samen ideeën.*
- *Wat maakt deze plek uniek?*
- *Hoe kunnen we bijdragen aan de biodiversiteit op deze plek?*
- *Wat willen we op deze plek kunnen doen?*
- *Hoe zorg je ervoor dat het voor alle aanwonenden leuk blijft?*
- *Wat zou er in een spel- of sportkist kunnen zitten?*
- *Wat doen we als niemand meer betrokken is?*

Gebruik de checklist en gesprekspunten in samenhang met de thema's hiernaast ter inspiratie voor de inrichting.



Dit Inspiratieblad hoort bij de plankaarten Gemert-Bakel

## Inspiratieblad Straatplek verhard



### Kenmerken:

### CHECKLIST

#### Verharde plek voor bewegen, ontmoeten en spelen voor directe omgeving:

- ✓ elk plein, hof of grotere stoep komt hiervoor in aanmerking
- ✓ zorg voor een groenaccent of regenwateropvang
- ✓ houd ruimte voor een activiteit of tijdelijke inrichting zoals een bult zand
- ✓ beperk of voorkom voorzieningen met een WAS\*-plicht, wel aanleidingen toepassen
- ✓ denk aan schaduw en zon
- ✓ werk met hoogteverschillen en multifunctionele zitmogelijkheden
- ✓ routes voor alles op wielen
- ✓ maak de plek maatwerk op die locatie, eigen voor die groep, herkenbaar
- ✓ werk met gekleurde verharding of straatverf

**Kansen:** (mobiele) bloembakken, hittestress tegengaan, werken met thema, organisatie activiteiten, circulair werken, maatwerk voor iemand met beperking

### GESPRESKSTIPS

- *Is het leuk om een thema te kiezen?*
- *Ken je goede voorbeelden van ergens anders?*
- *Wie wil er wel helpen bij het maken en onderhouden?*
- *Waar ging jij verstoppertje spelen, rolschaatsen of een hut bouwen?*
- *Wie zou de beheerder of trekker kunnen zijn?*
- *Bezoek de plek! Kijk om je heen, bedenk samen ideeën.*
- *Wat maakt deze plek uniek?*
- *Hoe kunnen we bijdragen aan de natuur op deze plek?*
- *Wat willen we op deze plek kunnen doen?*
- *Hoe zorg je ervoor dat het voor alle aanwonenden leuk blijft?*
- *Wat zou er in een spel- of sportkist kunnen zitten?*

Gebruik de checklist en gesprekspunten in samenhang met de thema's hiernaast ter inspiratie voor de inrichting.



Dit Inspiratieblad hoort bij de plankaarten Gemert-Bakel

## Inspiratieblad Straatplek water



A.v.Eersel

### Kenmerken:



### CHECKLIST



#### Waterrijke plek voor bewegen, ontmoeten en spelen voor directe omgeving:

- ✓ kan elke plek of een waterkant zijn
- ✓ ligging niet achteraf en goed zichtbaar
- ✓ ruimte voor een activiteit als bootje varen, vissen, waterdiertjes zoeken, pootje baden, kliederen met water
- ✓ zorg voor een groenaccent of regenwateropvang
- ✓ beperk of voorkom voorzieningen met een WAS\*-plicht, wel aanleidingen toepassen
- ✓ denk aan schaduw en zon
- ✓ is de inrichting passend voor zwemmen in zomer en ijs in de winter
- ✓ steigers en vlonders voor mensen met een beperking toegankelijk
- ✓ multifunctionele zitmogelijkheden
- ✓ risicoanalyse op waterkwaliteit

**Kansen:** educatie, tegengaan hittestress, werken met thema, organisatie activiteiten, maatwerk voor iemand met beperking

### GESPREKSTIPS



- *Is het leuk om een thema te kiezen?*
- *Ken je goede voorbeelden van ergens anders?*
- *Wie wil er wel helpen bij het maken en onderhouden?*
- *Wie zou de beheerder of trekker kunnen zijn?*
- *Bezoek de plek! Kijk om je heen, ruik, voel, bedenk samen ideeën.*
- *Wat maakt deze plek uniek?*
- *Hoe kunnen we bijdragen aan de natuur op deze plek?*
- *Wat willen we op deze plek kunnen doen?*
- *Hoe zorg je ervoor dat het voor alle aanwonenden leuk blijft?*
- *Wat zou er in een spel- of sportkist kunnen zitten?*

Gebruik de checklist en gesprekspunten in samenhang met de thema's hiernaast ter inspiratie voor de inrichting.



Dit Inspiratieblad hoort bij de plankaarten Gemert-Bakel

## Inspiratieblad **Speelroute**



### CHECKLIST



**Korte routes met eenvoudige en duidelijke routeduiding en speel en ontmoetingsaanleidingen onderweg:**

- ✓ logisch begin en eind aansluitend op plekken of andere routes
- ✓ duidelijke markering met kleur, picto's en/of geleidestrook
- ✓ zorg dat route in 2 richtingen gelopen kan worden
- ✓ gericht op zelfstandigheidsbevordering
- ✓ ook (deels) geschikt voor skates, rolstoel, fietsje, skelter en kinderwagen
- ✓ maak variatie of varianten mogelijk voor de afwisseling
- ✓ zorg voor ontmoet- en rustpunten
- ✓ zo min mogelijk oversteekplekken, anders zo veilig mogelijk en markeren
- ✓ zorg voor iets te doen (voelen, geluiden) of te zien onderweg (verhaal/thema) met duidelijke activiteitspunten

**Kansen:** werken met thema, verbindingen leggen tussen plekken, verjaardagsfeestjes, kunst, geocaching, maatwerk voor iemand met beperking

### GESPREKSTIPS



- *Is het leuk om een thema te kiezen?*
- *Waar zitten de gevaarlijke punten?*
- *Ken je goede voorbeelden van ergens anders?*
- *Wie wil er wel helpen bij het maken en onderhouden?*
- *Waar ging jij skelteren of rolschaatsen?*
- *Loop een proefrondje! Kijk om je heen, ruik, voel, bedenk samen ideeën.*
- *Wie maakt gebruik en gaan gebruik maken van de route?*
- *Op welke momenten maken veel mensen gebruik van de route?*
- *Waar is ruimte voor een ontmoetings- of speelaanleiding?*
- *Waar zitten knelpunten met rolstoel of kinderwagen?*
- *Sluit het aan op de loopagenda?*

### Kenmerken:

Gebruik de checklist en gesprekspunten in samenhang met de thema's hiernaast ter inspiratie voor de inrichting.



Dit Inspiratieblad hoort bij de plankaarten Gemert-Bakel

## Inspiratieblad Seniorenroute/kuier rondje



### Kenmerken:

0-99
S M L XL
€ min. max.


MIDDEL KORT
bewoners
levensduur
gemeente

### CHECKLIST



**Korte route van 500 meter tot 2 km met eenvoudige en duidelijke routeduiding en rust- en ontmoetingspunten onderweg:**

- ✓ maak het zo groen mogelijk
  - ✓ gericht op zelfstandigheidsbevordering of -behoud
  - ✓ bruikbaar in alle seizoenen
  - ✓ zorg voor ontmoet- en rustpunten om de 200 meter met verhoogde zit en ruimte voor rollator en rolstoel
  - ✓ zorg dat route in 2 richtingen gelopen kan worden
  - ✓ duidelijke markering met kleur, picto's en/of geleidestrook
  - ✓ geschikt voor rolstoel/rollator
  - ✓ zo min mogelijk oversteekplekken, anders zo veilig mogelijk en markeren, bandverlaging
  - ✓ zorg voor iets te doen (voelen, geluiden) of te zien onderweg (verhaal/thema) en reden om op pad te gaan (activiteitspunten als supermarkt, koffieplek, dierenweide)
- Kansen: met een groep op pad, kunst, educatie, toilet en/of koffiepunten

### GESPREKSTIPS



- **Waarvoor ga je op pad in deze buurt als senior?**
- **Wie gaan gebruik maken van de route?**
- **Op welke momenten maken veel mensen gebruik van de route?**
- **Waar zitten de gevaarlijke punten?**
- **Ken je goede voorbeelden van ergens anders?**
- **Loop een proefrondje! Kijk om je heen, ruik, voel, bedenk samen ideeën.**
- **Waar is ruimte voor een rust- of ontmoetingspunt?**
- **Waar is ruimte voor iets te doen, leren en kijken?**
- **Welke kansen biedt de omgeving van de route?**
- **Waar zitten knelpunten met rolstoel of rollator?**
- **Sluit het aan op de loopagenda?**

Gebruik de checklist en gesprekspunten in samenhang met de thema's hiernaast ter inspiratie voor de inrichting.



Dit Inspiratieblad hoort bij de plankaarten Gemert-Bakel

## Inspiratieblad Beweeg/sportroute



### Kenmerken:

### CHECKLIST



route in en om de wijk met duidelijke routeduiding en beweeg- en sportaanleidingen onderweg:

- ✓ zorg voor start, eind- en rustpunten
- ✓ zorg dat route in 2 richtingen gelopen kan worden en sluit aan op het beweegnetwerkstadsbreed
- ✓ bruikbaar in alle seizoenen
- ✓ maak het zo groen mogelijk
- ✓ duidelijk routemarkering en oefeningenuitleg
- ✓ logische opbouw in oefeningen (warming up, kern, coolingdown)
- ✓ maak variatie of varianten mogelijk voor de afwisseling
- ✓ zo min mogelijk oversteekplekken
- ✓ ook (deels) geschikt voor skates, rolstoel en kinderwagen
- ✓ zorg voor iets te doen of te zien onderweg (belevenis)

**Kansen:** werken met thema (bootcamp), met een groep op pad, verhoogt sociale controle, maatwerk voor iemand met beperking

### GESPREKSTIPS



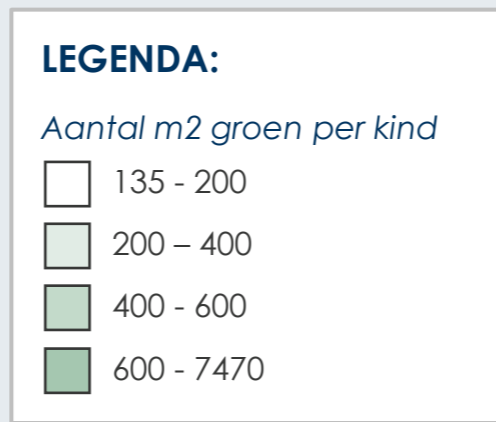
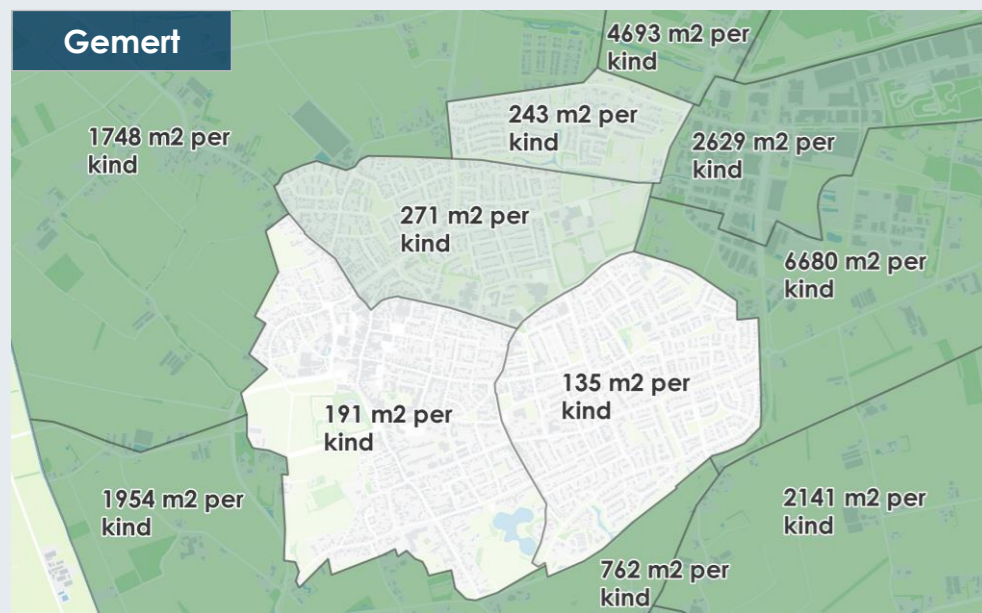
- Waar zitten de gevaarlijke punten?
- Ken je goede voorbeelden van ergens anders?
- Welke wensen leven er?
- Wie wil er wel helpen bij het maken en onderhouden?
- Loop een proefrondje! Kijk om je heen, bedenk samen ideeën.
- Wie gaan gebruik maken van de route?
- Op welke momenten maken veel mensen gebruik van de route?
- Waar is ruimte voor een ontmoetings- of sportaanleiding?
- Welke kansen biedt het landschap op de route?
- Waar zitten knelpunten met rolstoel of kinderwagen?
- Kunnen we aanhaken op fietsen of loopagenda?
- Rookvrij?

Gebruik de checklist en gesprekspunten in samenhang met de thema's hiernaast ter inspiratie voor de inrichting.

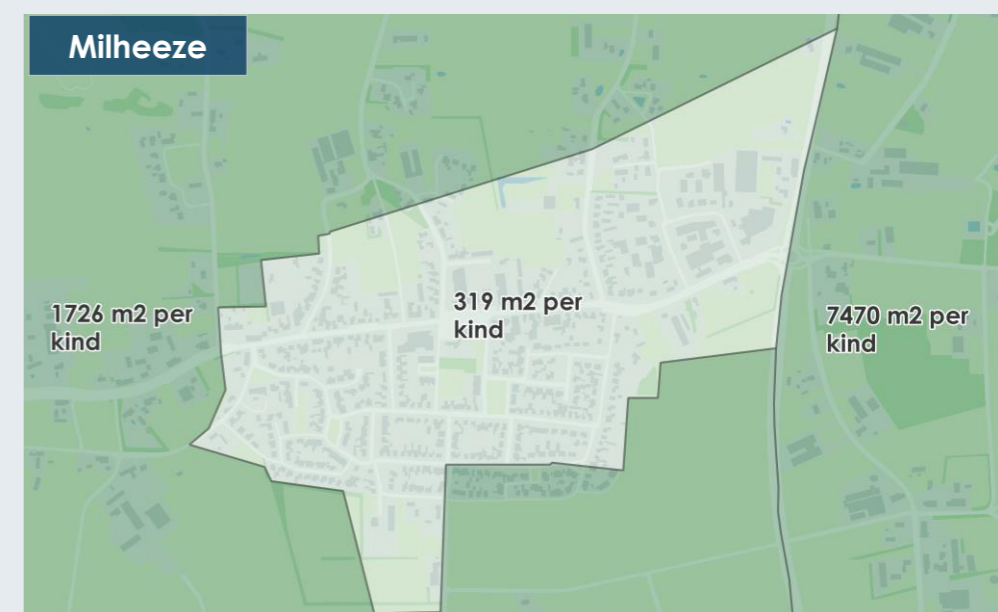
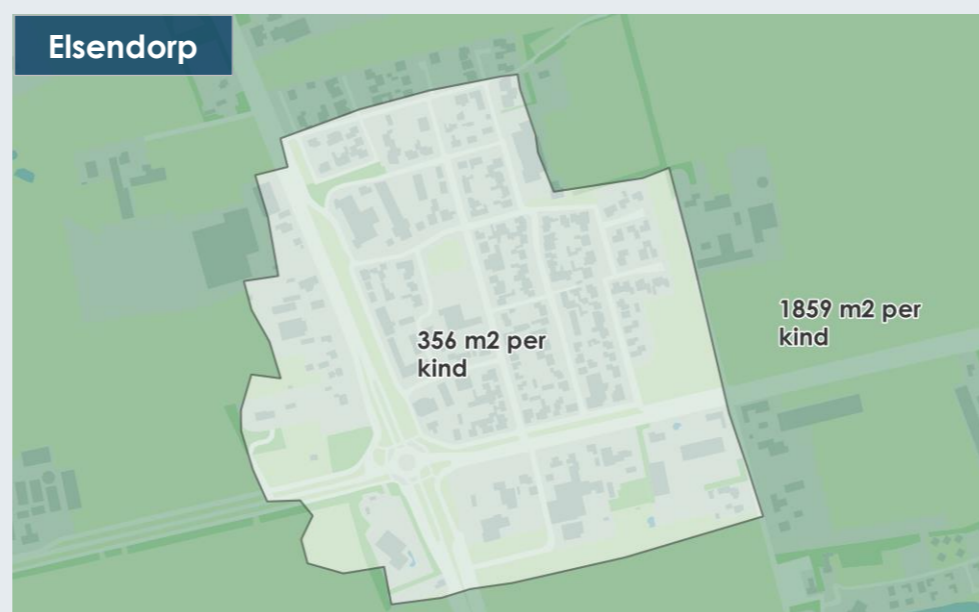
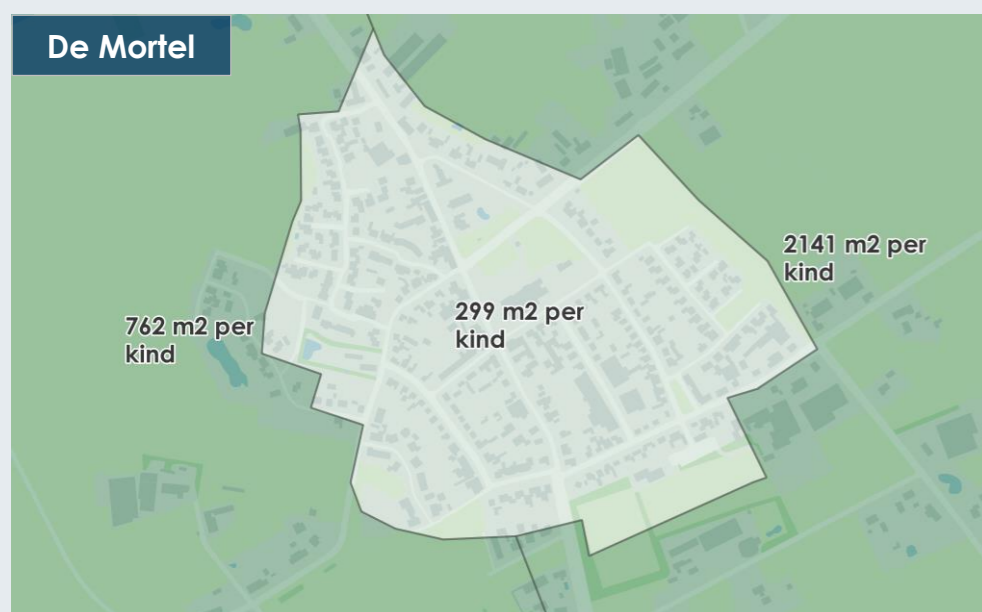
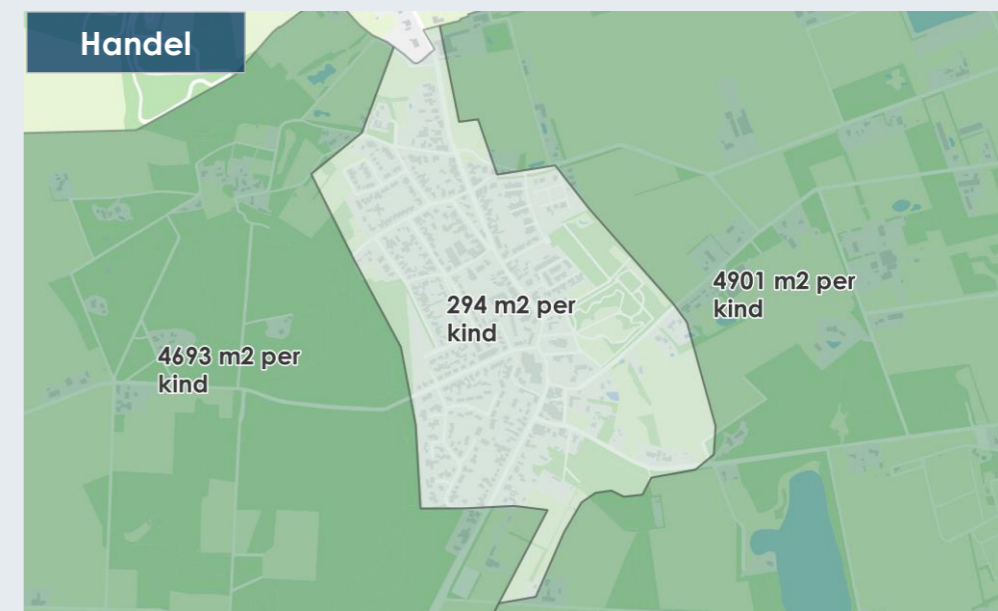
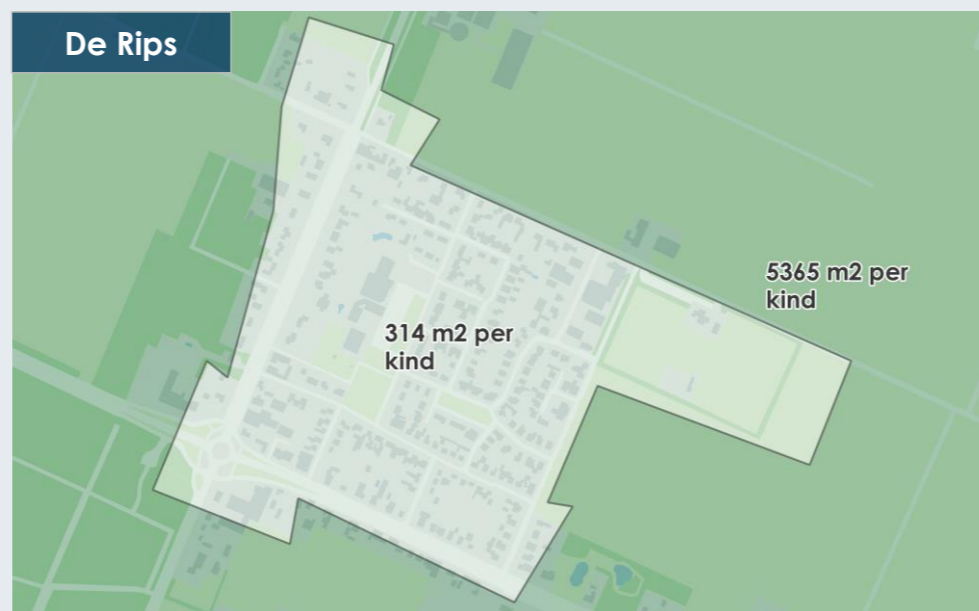
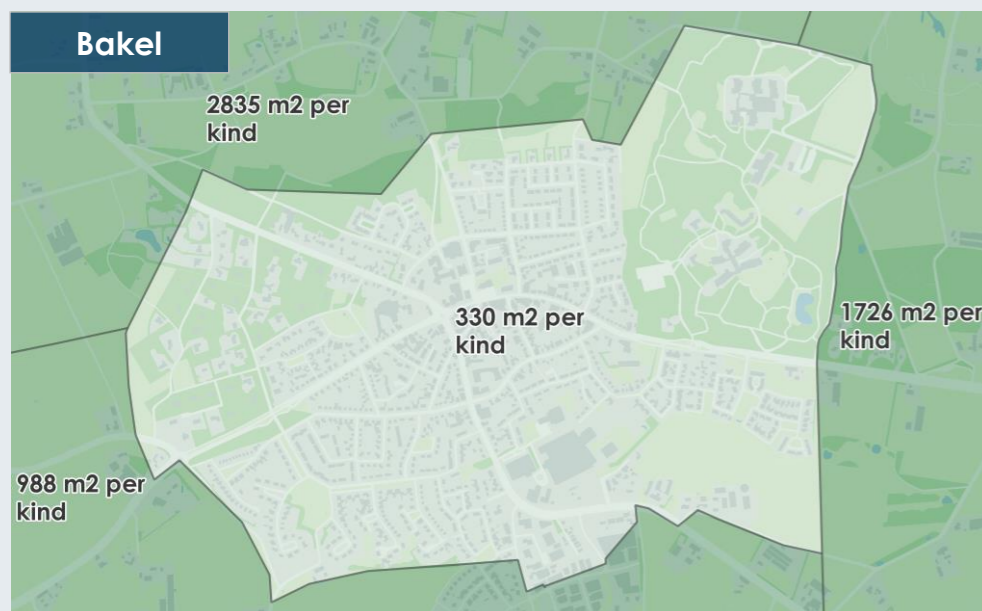


Dit Inspiratieblad hoort bij de plankaarten Gemert-Bakel

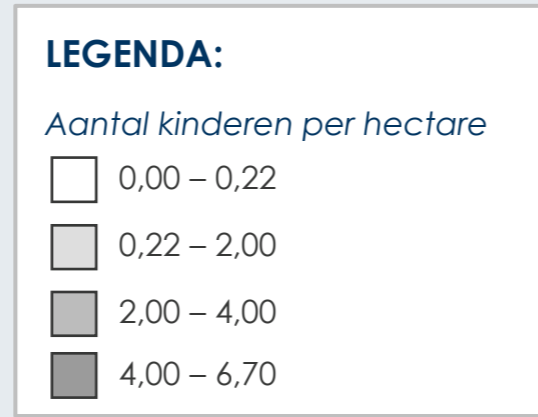
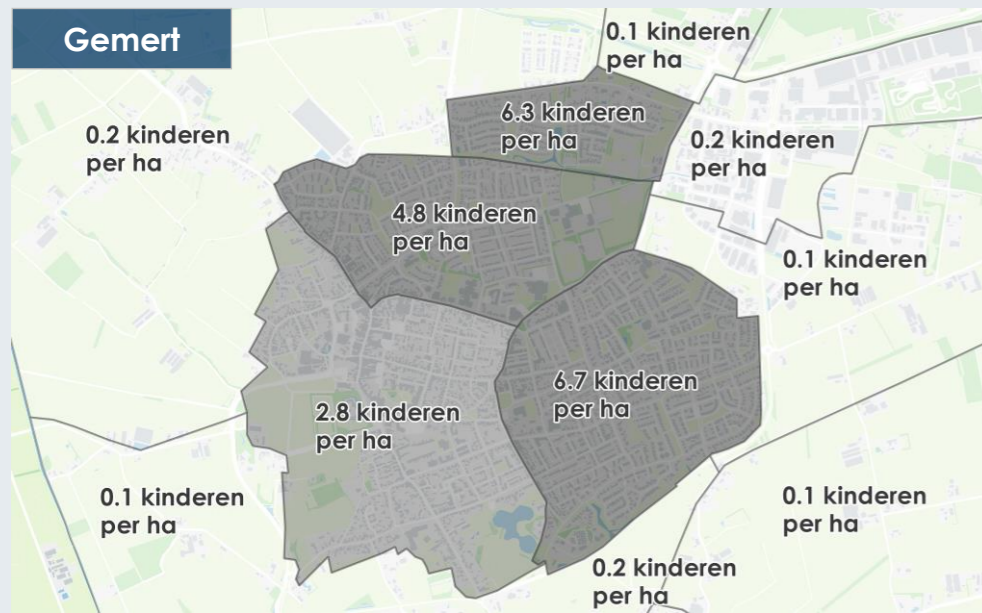
# KERNEN NAAST ELKAAR – GROENE SPEELRUIMTE



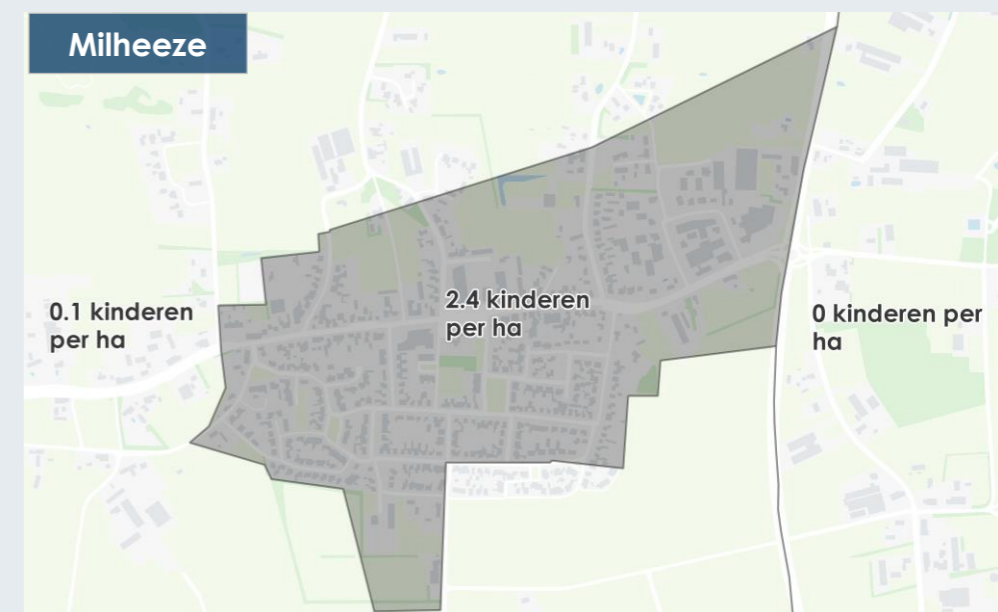
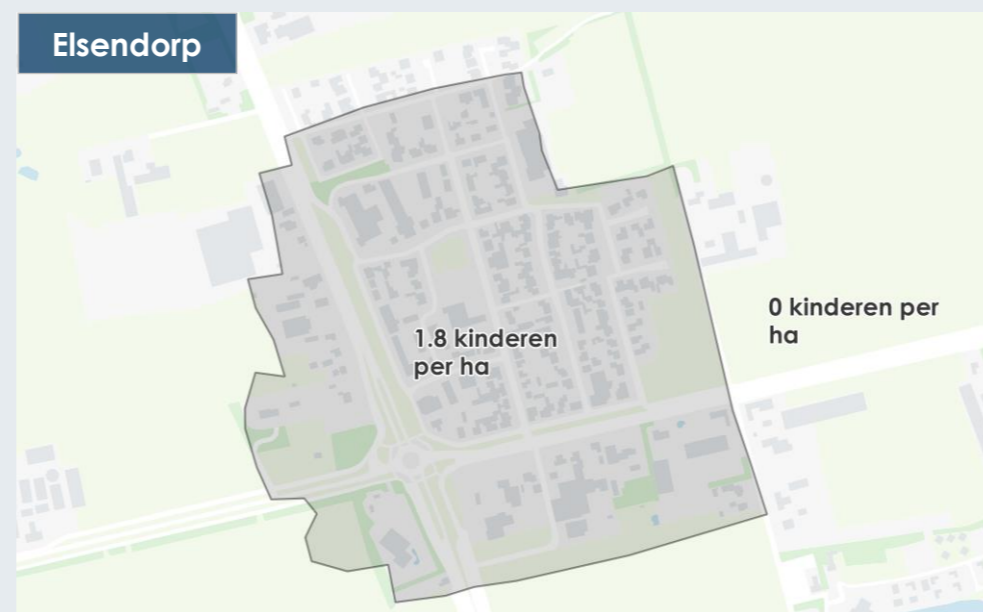
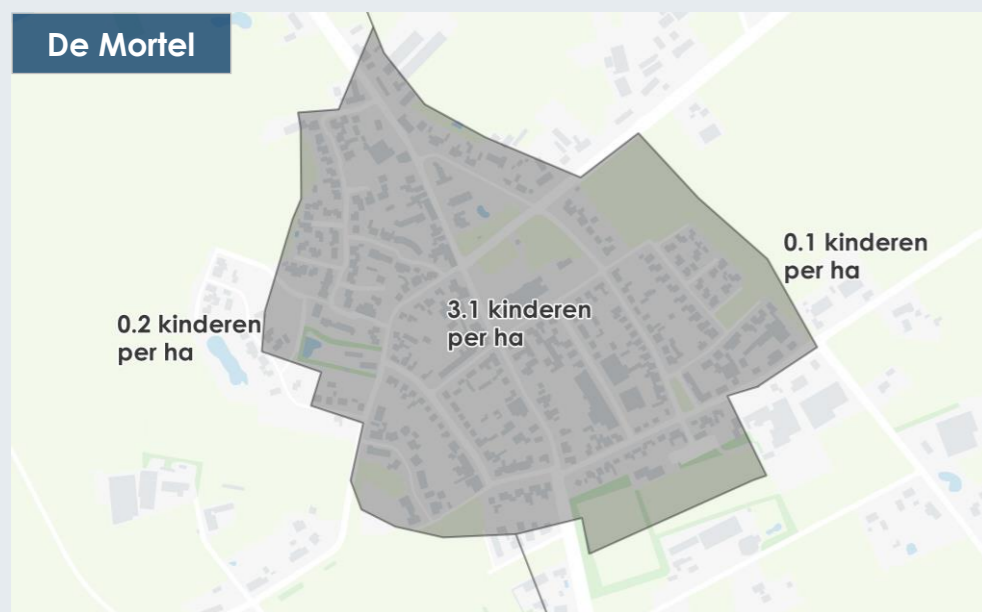
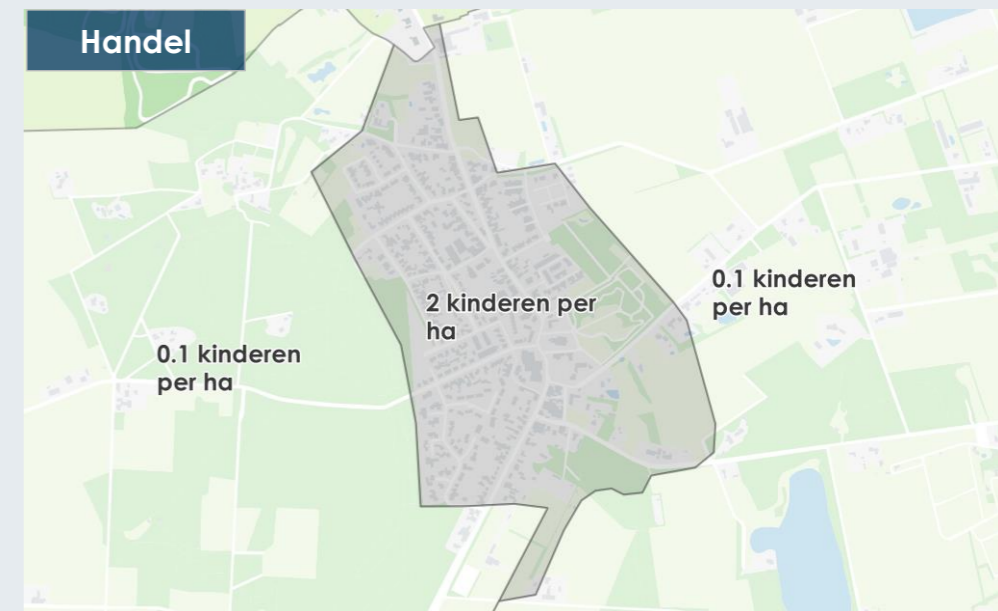
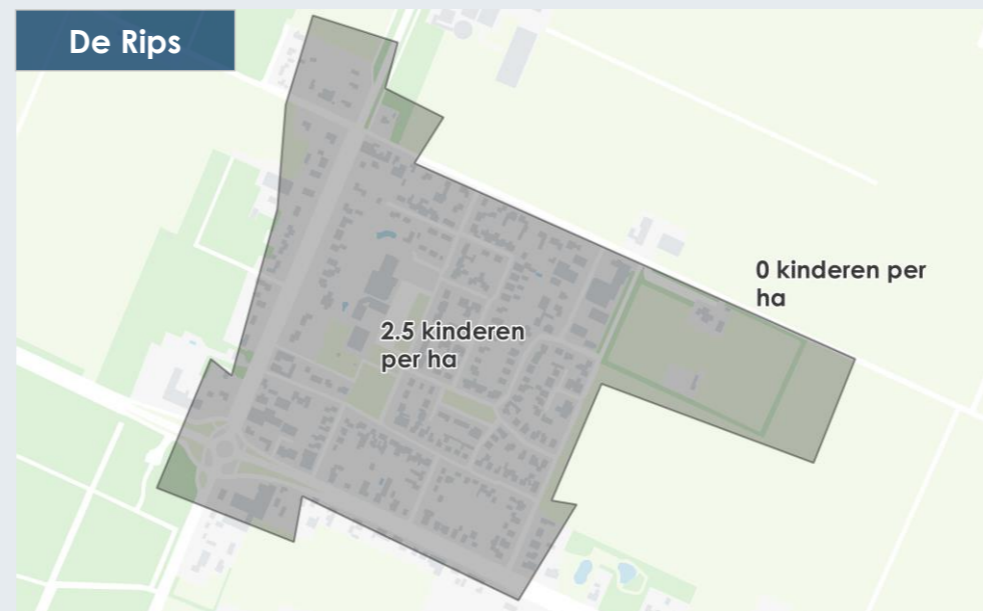
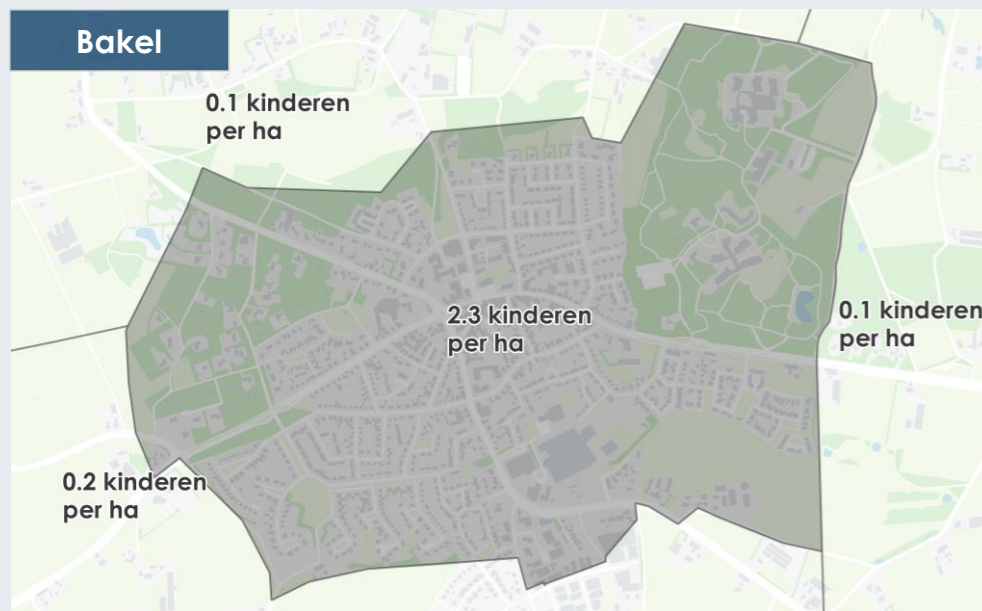
Rondom de kernen ligt veel groene speelruimte. Gemert is hierop de enige uitzondering. In de kern Gemert is er ongeveer de helft minder groene informele speelruimte vergeleken met de andere kernen. Groene speelplekken zijn hier een extra bijdrage aan de groene informele speelruimte van kinderen.



# KERNEN NAAST ELKAAR – KINDERDICHTHEID (0-18 jarigen)

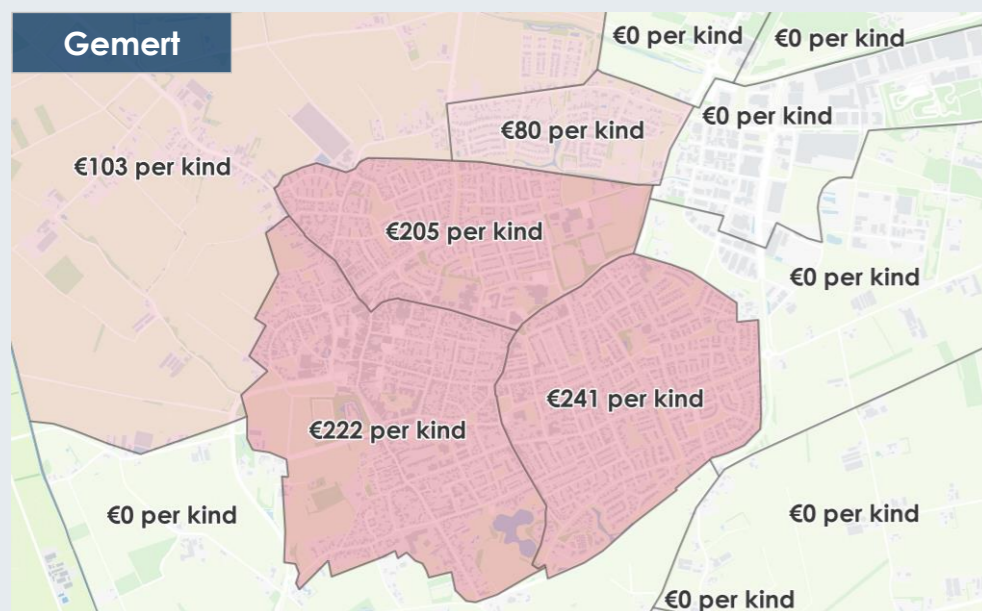


De kinderdichtheden liggen in de kleinere kernen dicht bij elkaar en zijn in het algemeen lager dan in Gemert.





# KERNEN NAAST ELKAAR – WAARDE PER KIND (0-18 jarigen)

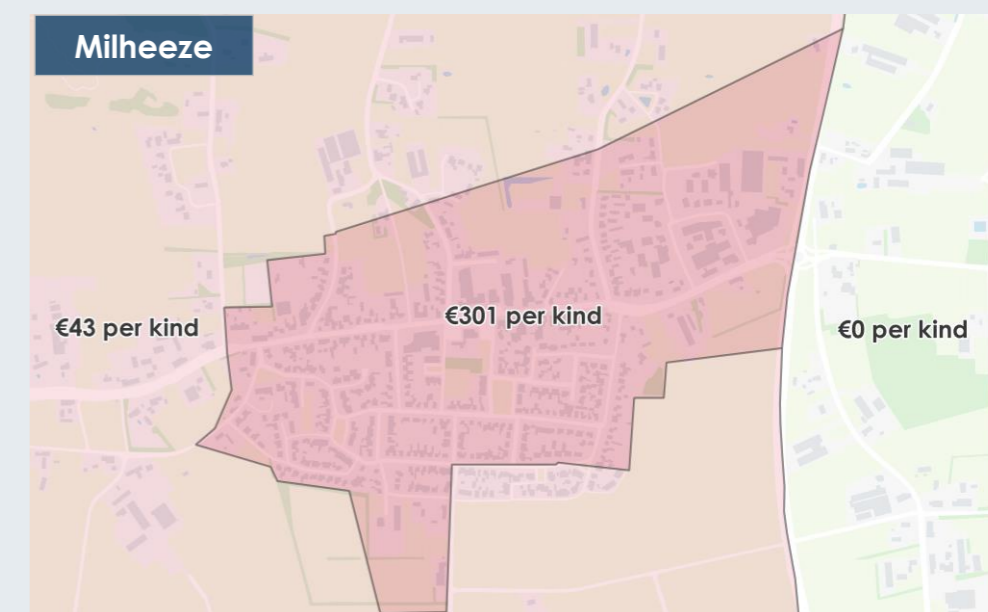
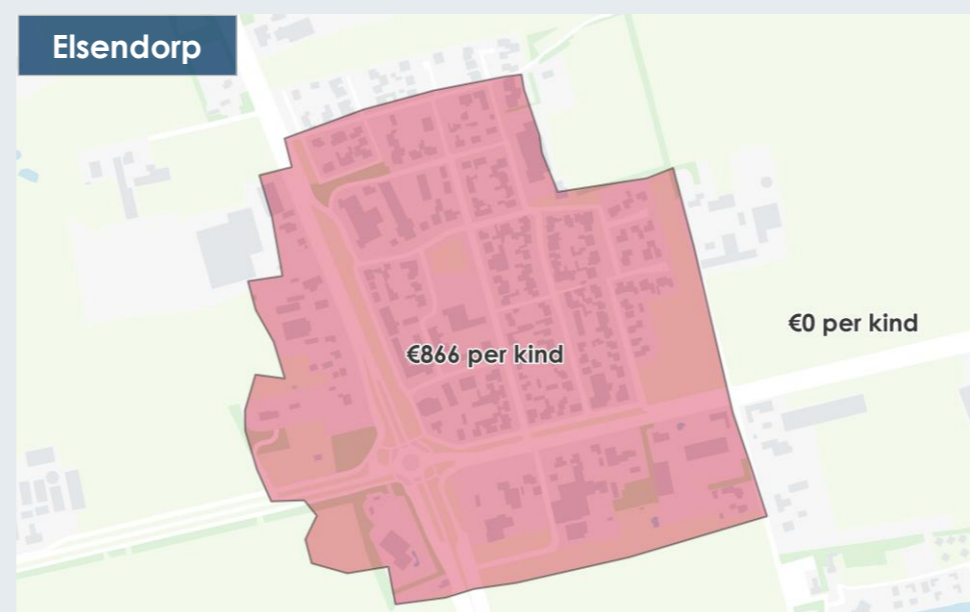
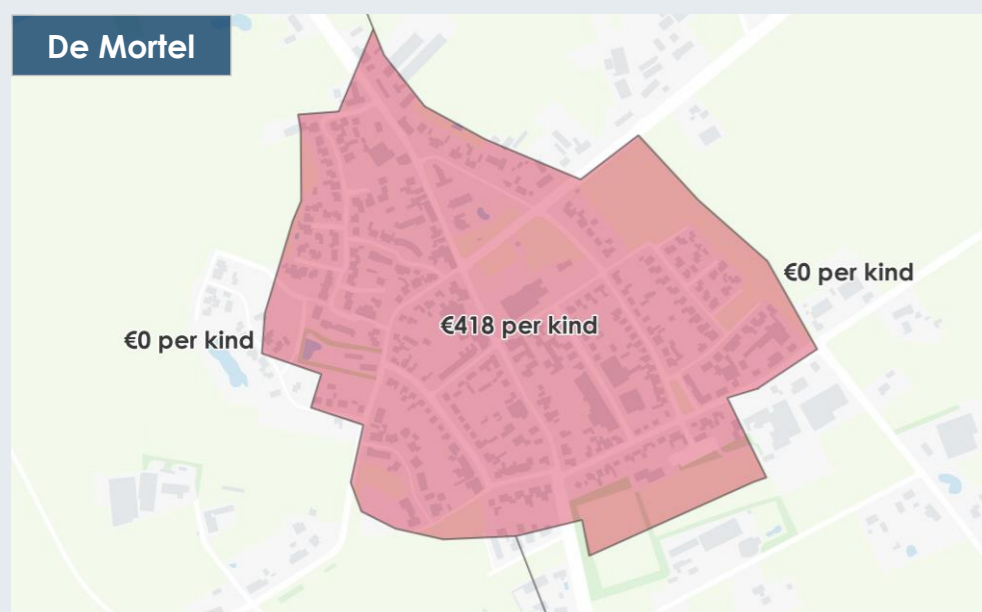
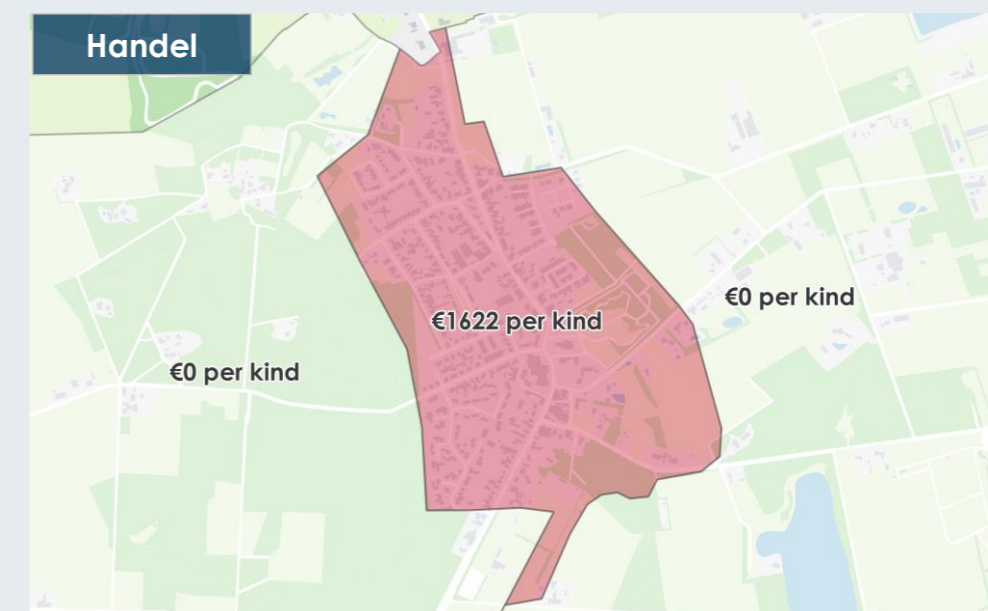
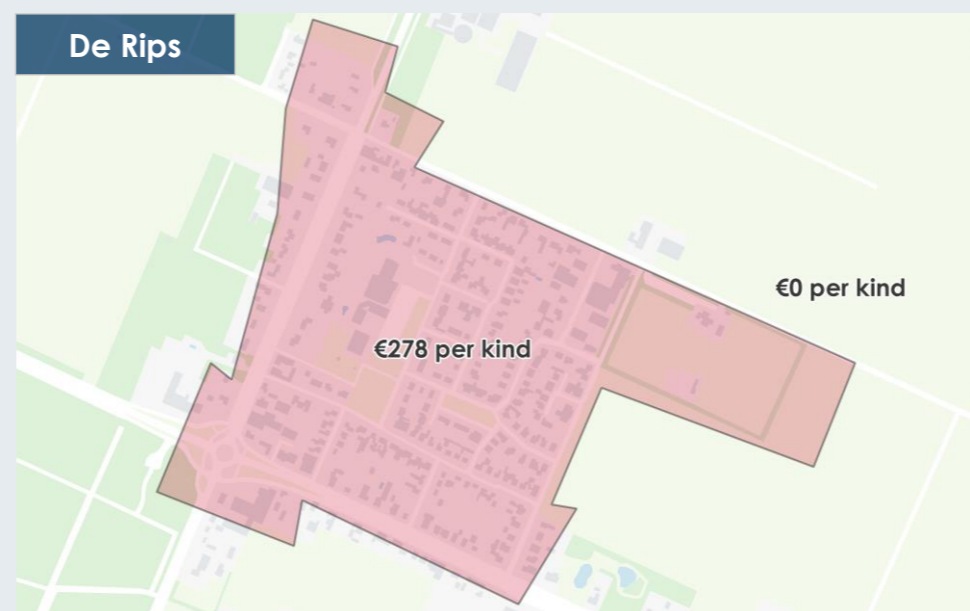
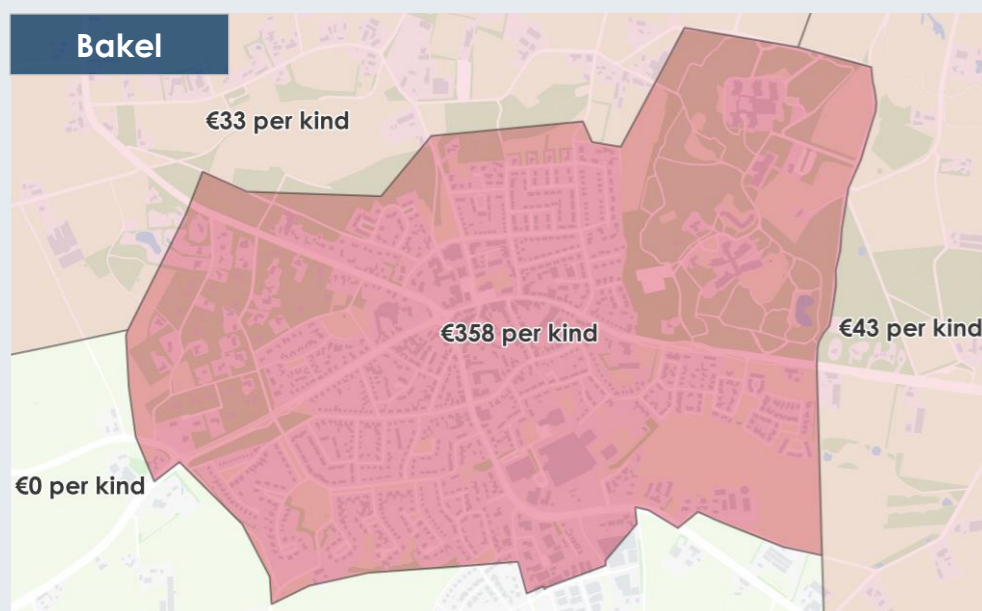


## LEGENDA:

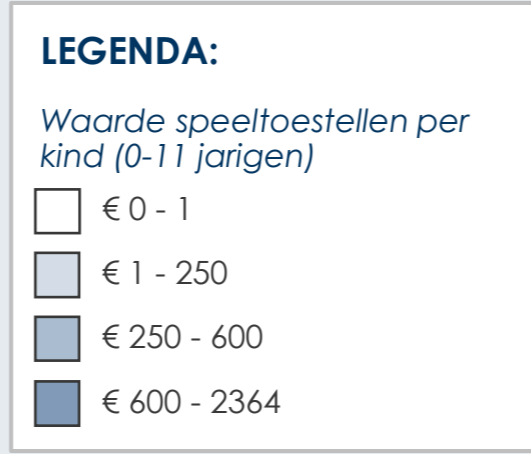
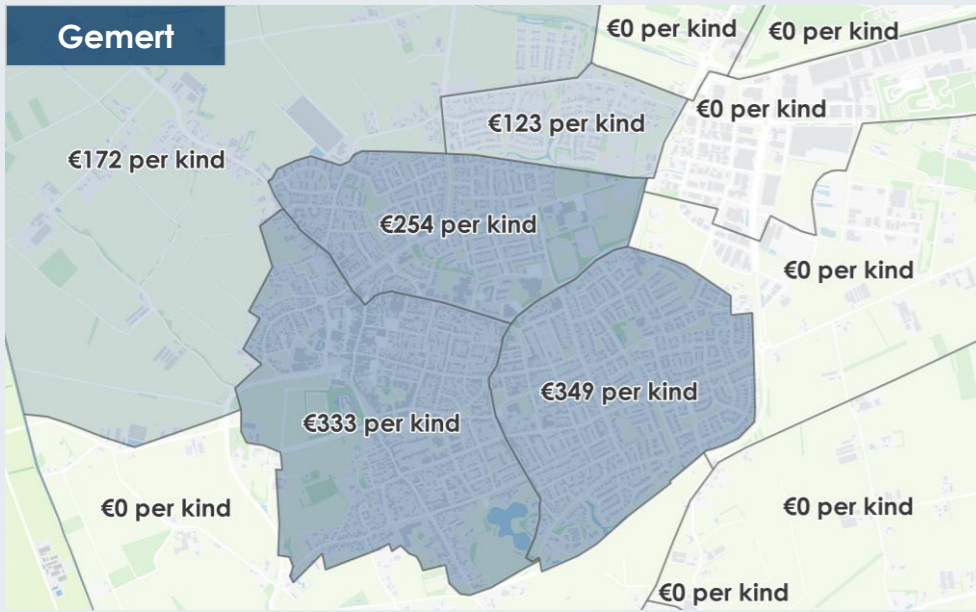
Waarde speel- en sporttoestellen per kind (0-18 jarigen)

- € 0 - 1
- € 1 - 150
- € 150 - 350
- € 350 - 1622

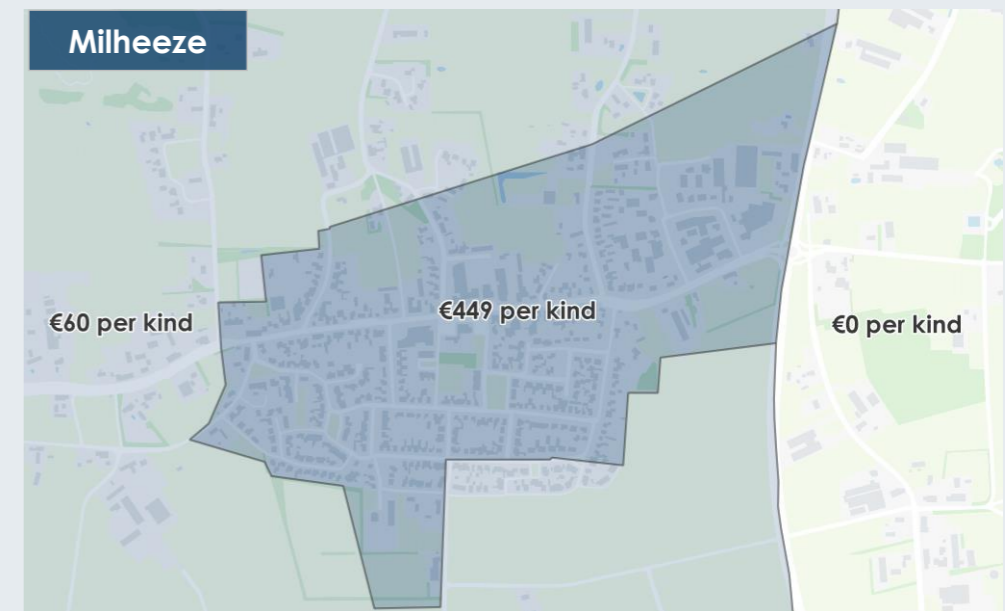
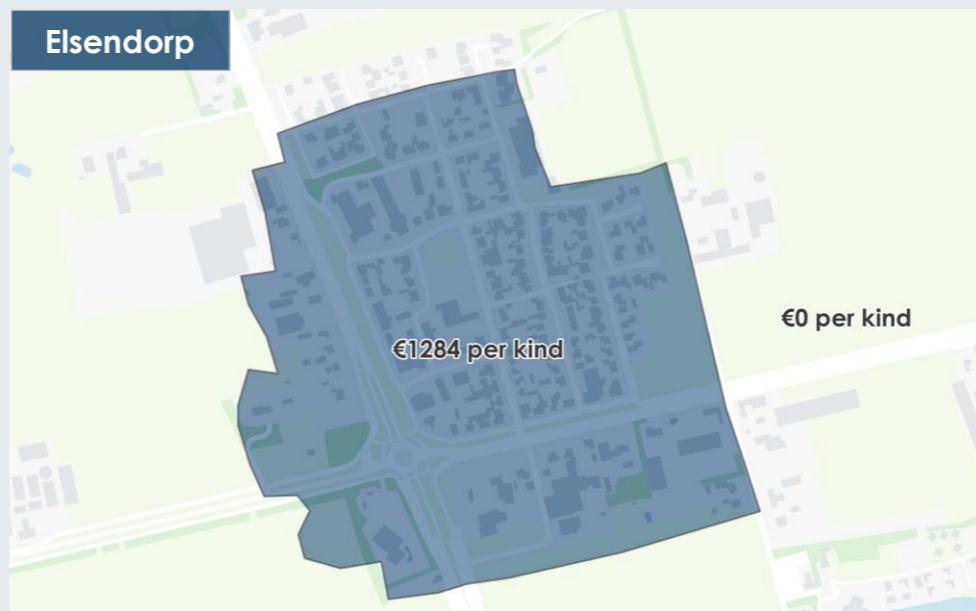
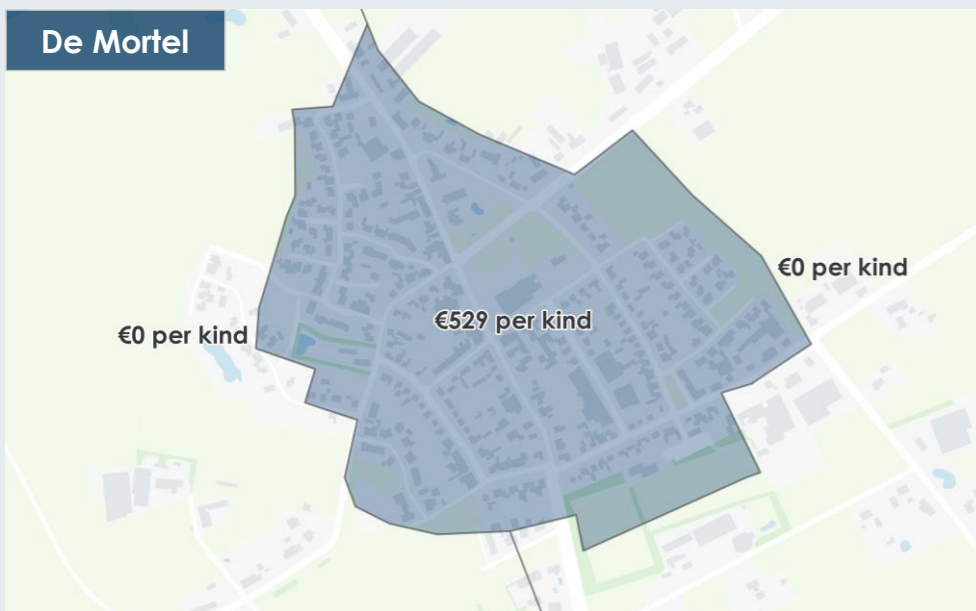
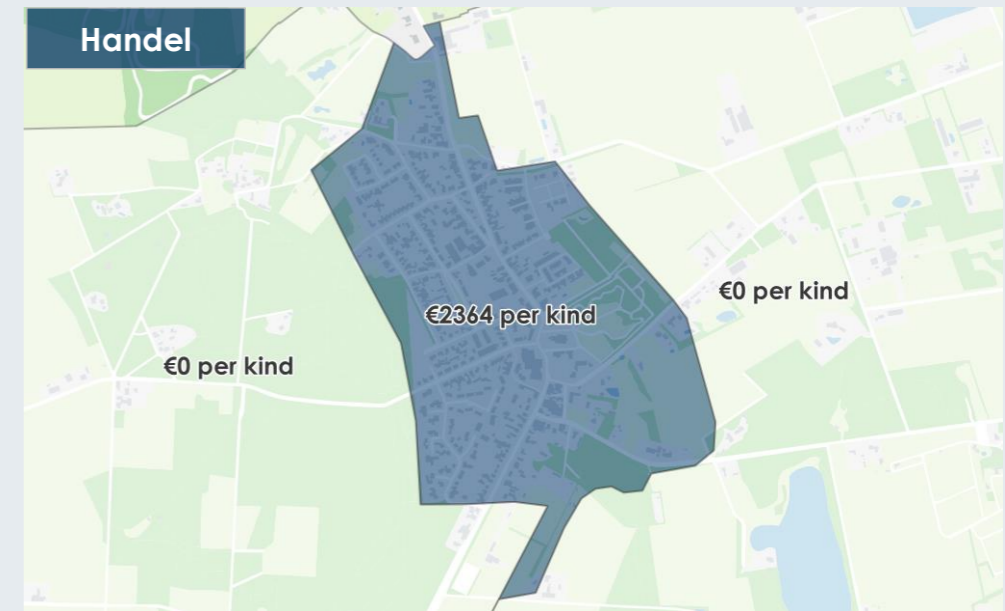
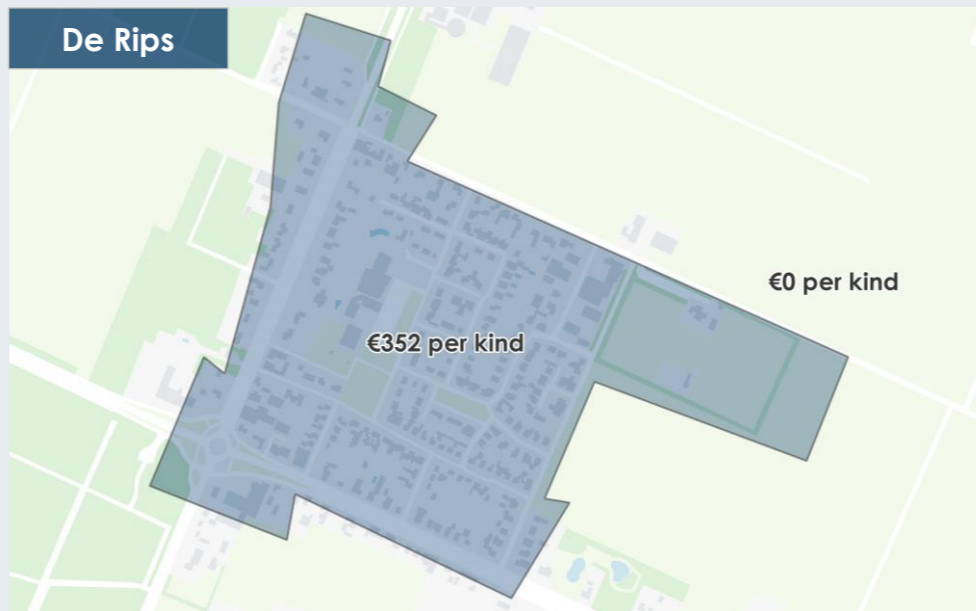
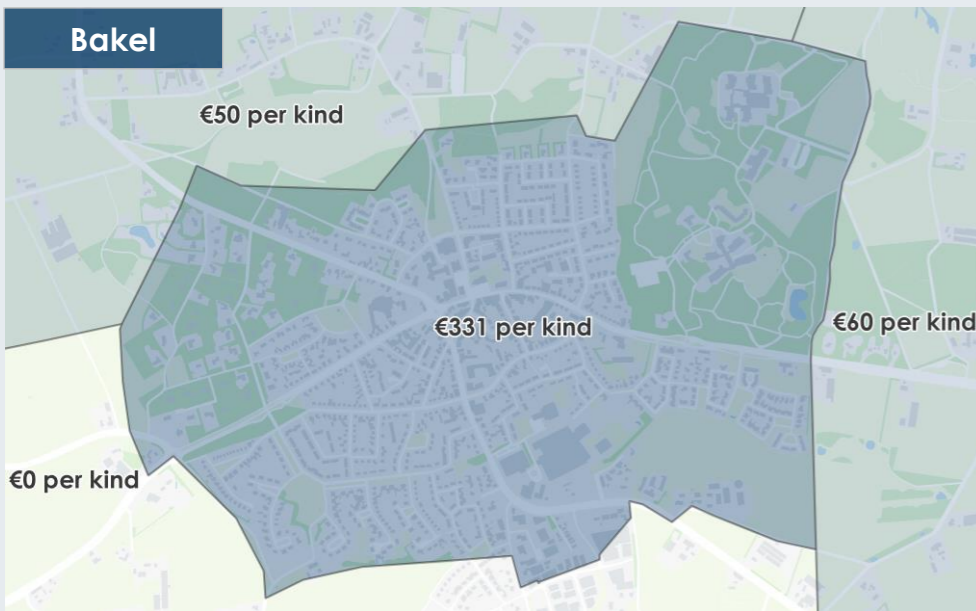
In het algemeen zijn de investeringen per kind 0-18 in de kleine kernen hoger dan in Gemert. De (extreem) hoge waarde per kind in Handel komt door de speelweide.



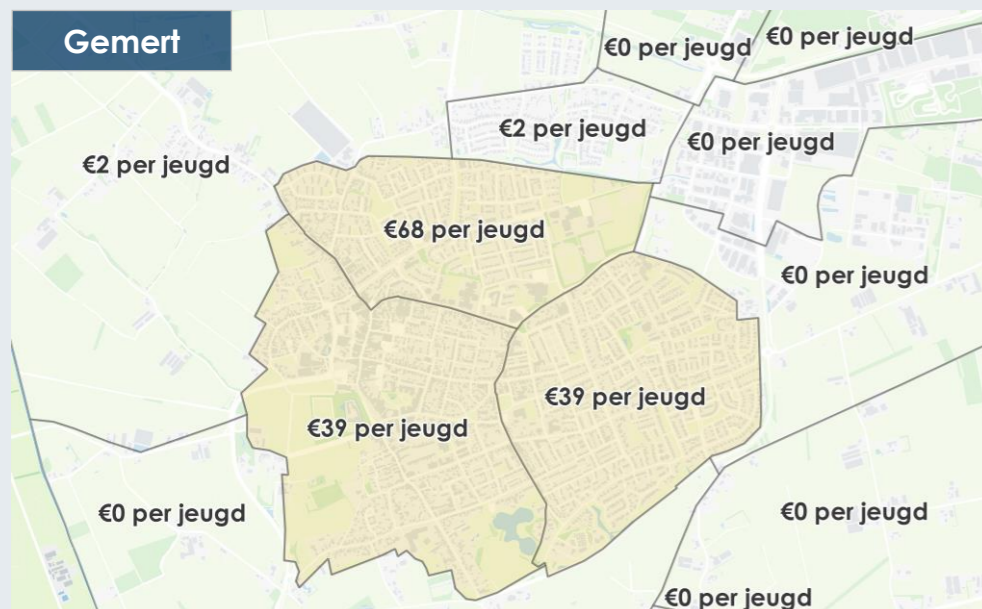
# KERNEN NAAST ELKAAR – WAARDE SPELEN 0-11 JARIGEN



In het algemeen zijn de investeringen per kind 0-11 in de kleine kernen hoger dan in Gemert en Bakel. De (extreem) hoge waarde per kind in Handel komt door de investeringen in Speelweide Handel.



# KERNEN NAAST ELKAAR – WAARDE SPORT 6-18 JARIGEN

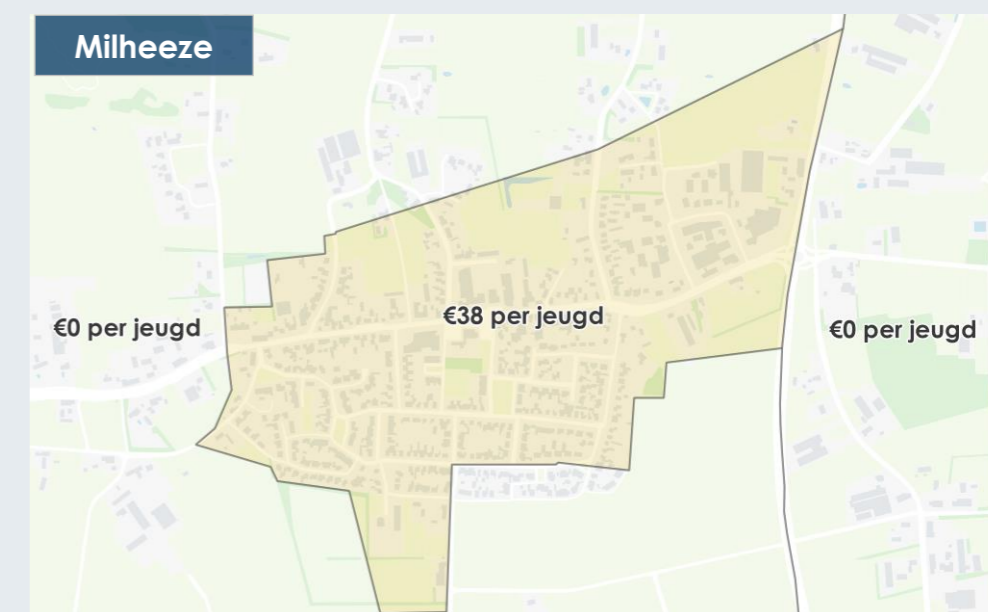
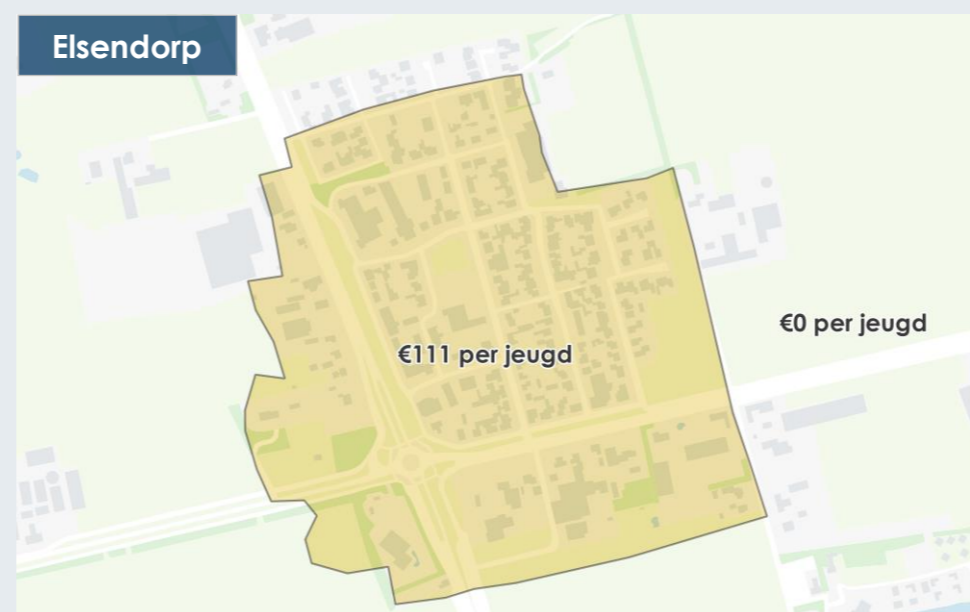
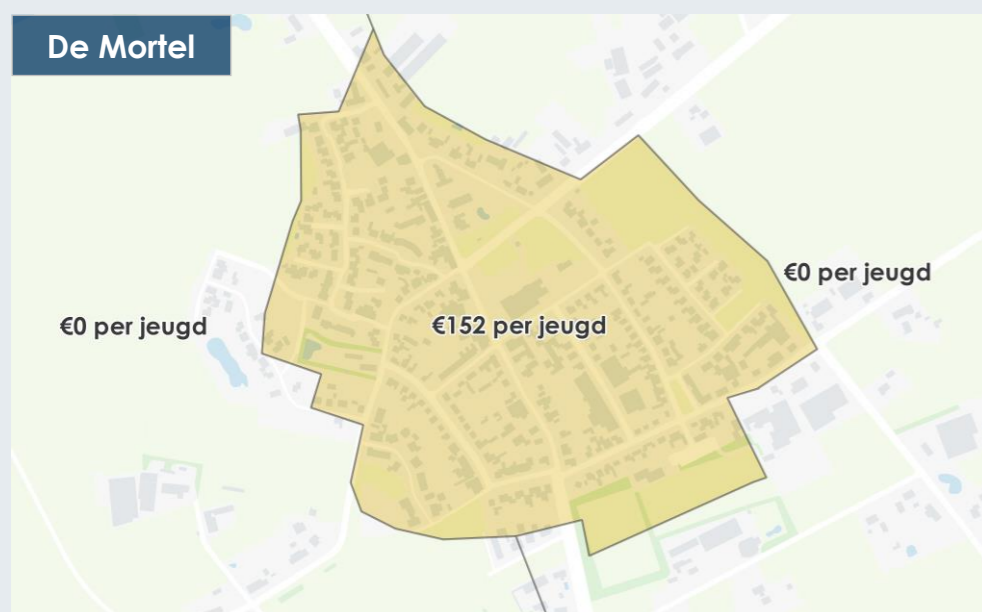
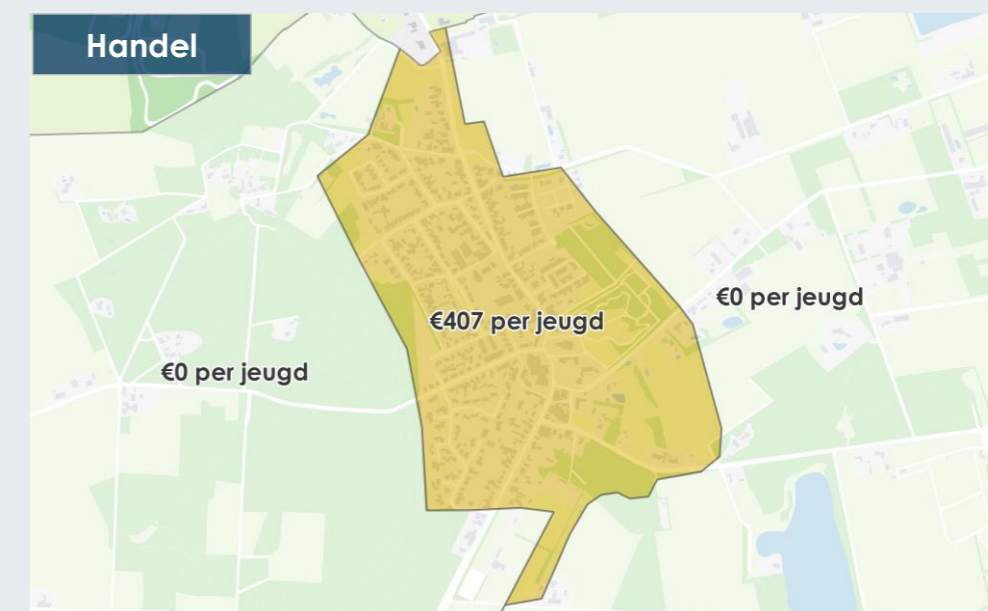
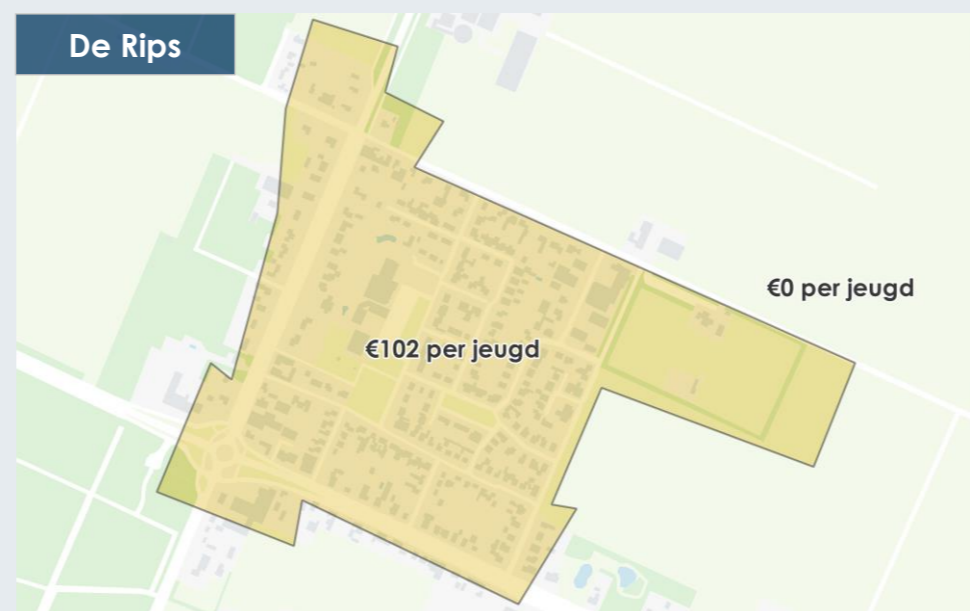
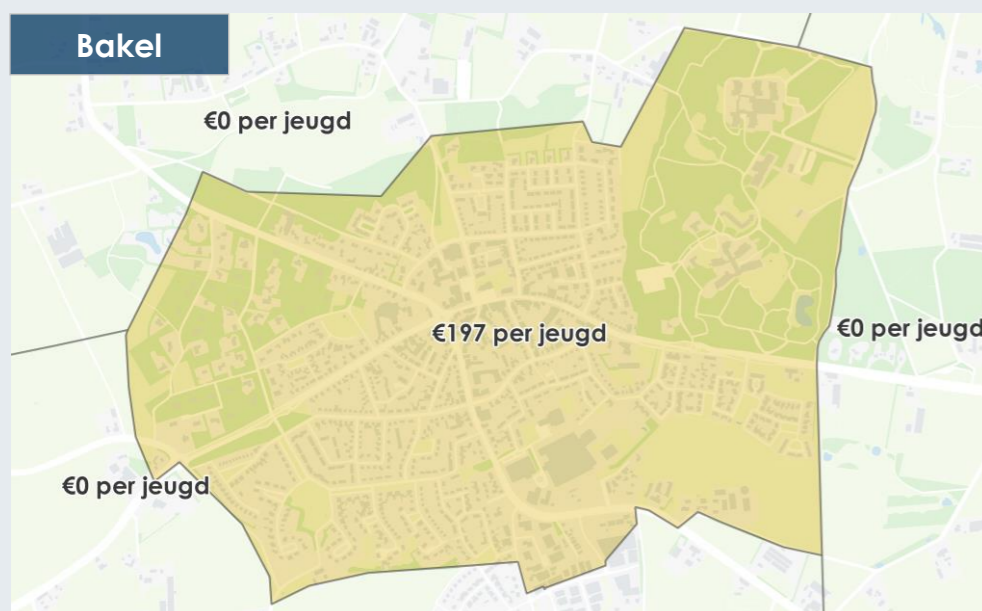


## LEGENDA:

Waarde sporttoestellen per jeugd (6-18 jarigen)

- € 0 - 5
- € 5 - 75
- € 75 - 200
- € 200 - 2364

In de kernen Gemert en Milheeze zijn iets minder investeringen in sporttoestellen gedaan vergeleken met de overige kernen. In Handel is door de investering in Speelweide Handel circa viermaal het gemiddelde geïnvesteerd.



## Wetgeving:

- Kinderrechtenverdrag en specifiek General Comment nr. 9: Over kinderen met een beperking, General Comment nr. 12: Over het recht om gehoord te worden en General Comment nr. 17: Over het recht op vrijetijdsbesteding
- Warenwetbesluit attractie- en speeltoestellen (WAS); verwerkt in het nog op te stellen in beheerplan.

## Aangrenzende beleidskaders:

- Omgevingsvisie: deel II – Bouwstenen (november 2021)
- Sportbeleid: Beweegakkoord Gemert-Bakel (2020); Kadernota Sport (april 2015, herzien april 2016)
- Groenbeleid; Zeven kernen in het groen, een visie op groenbeleid en de groenstructuur 2009-2018 (2009); Bomenverordening Gemert-Bakel (2018); Groene Kaart Gemert-Bakel
- Waterbeleid: Gemeentelijk watertakenplan 2019-2023 (oktober 2018)
- Verkeersveiligheidsplan

## Natuurlijk buiten bewegen, ontmoeten & spelen

Gemert-Bakel beleidsplan speel- en beweegvriendelijke ruimte 2024-2033

### Auteur

OBB Ingenieursbureau  
Aoife Wuller  
Johan Oost  
Madeleine Frelier

### Opdrachtgever

Gemeente Gemert-Bakel  
Mijntje Mirande